

Nordholzbach, öffentliches Gewässer Nr. 2755

GEWÄSSERRAUMFESTLEGUNG

Gewässerraumfestlegung im Rahmen des öffentlichen Gestaltungsplans Bahnhof Wald nach § 15 a HWSchV




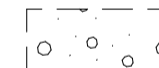



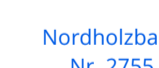

Plan Nr. 1 / 1:500

Festsetzung

**SUTER
VON KÄNEL
WILD**
Planer und Architekten AG
Föhrlihubstrasse 30, 8005 Zürich
+41 44 315 13 90, www.skw.ch

32641 - 8.6.2023

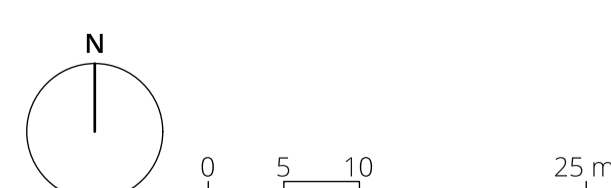
Festlegungsinhalte

-  Gewässerraum
 -  Koordinatenpunkt
* die vollständigen Koordinatenwerte werden zum Zeitpunkt der Genehmigung bereitgestellt
 -  Minimaler Gewässerraum gemäss Art. 41a GSchV
- Ergänzende Inhalte**
-  Wald
 -  Gestaltungsplanperimeter
 -  Eingedoltes, öffentliches Gewässer mit / ohne eigene Parzelle
 -  Offenes, öffentliches Gewässer mit / ohne eigener Parzelle
 -  Gewässername/-nummer
 -  Gewässerschnitt mit Beschriftung

Zustimmung betroffene Grundeigentümerinnen:

Schweizerische Bundesbahnen, Kat. Nr. 9392, 9393, 9394

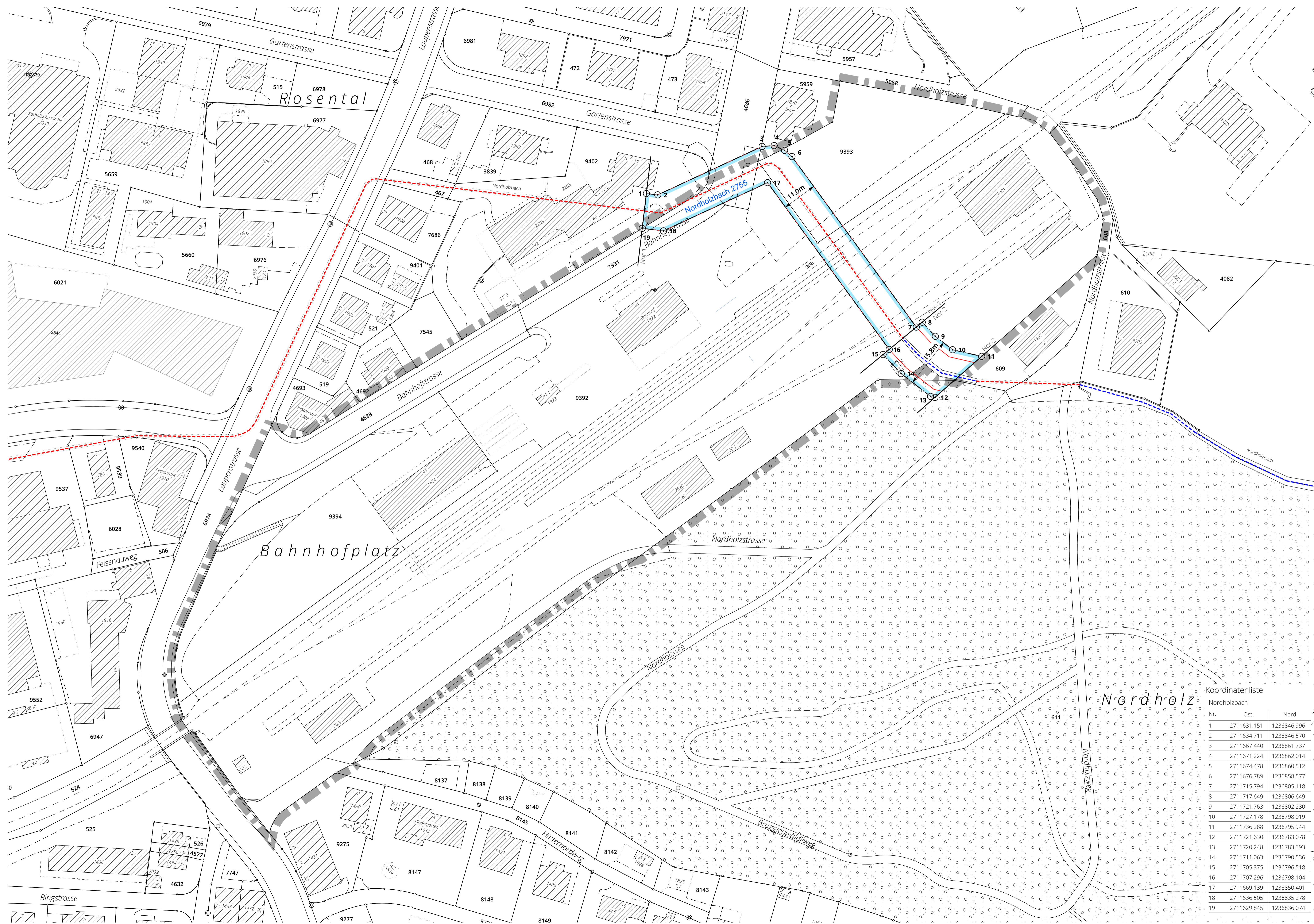
Gemeinde Wald, Kat. Nr. 4688, 7931



Bearbeitung: Claudia Pfister
Das Druckdatum entspricht dem Erstellungsdatum.

Grundlagedaten
Amtliche Vermessung: ARE, GIS Kanton Zürich vom 3. Januar 2018
GREB (Abstandslinien): ARE, GIS Kanton Zürich vom 3. Januar 2018

Die Daten der Fixpunkte, Grenzpunkte und Einzelpunkte sind nach den gültigen Genauigkeits- und Zuverlässigkeitsanforderungen der amtlichen Vermessung bestimmt. Die Bodenbedeckung, Gebäude und Einzelobjekte dienen lediglich der Orientierung; ihre Lage beruht auf einfachen Messungen ohne Kontrolle, weshalb für deren Richtigkeit keine Gewähr durch den Geometer besteht.



Koordinatenliste

Nordholzbach			
Nr.	Ost	Nord	
1	2711631.151	1236846.996	
2	2711634.711	1236846.570	
3	2711667.440	1236861.737	
4	2711671.224	1236862.014	
5	2711674.478	1236860.512	
6	2711676.789	1236858.577	
7	2711715.794	1236805.118	
8	2711717.649	1236806.649	
9	2711721.763	1236802.230	
10	2711727.178	1236798.019	
11	2711736.288	1236795.944	
12	2711721.630	1236783.078	
13	2711720.248	1236783.393	
14	2711711.063	1236790.536	
15	2711705.375	1236796.518	
16	2711707.296	1236798.104	
17	2711669.139	1236850.401	
18	2711636.505	1236835.278	
19	2711629.845	1236836.074	