













Wald ZH

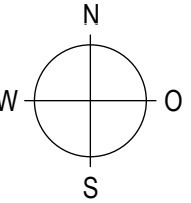
Festlegungen

-  Abgrenzung Kernzone W
-  Nutzungsbeschränkung
-  Blau bezeichnete Bauten
-  Grau bezeichnete Bauten
-  Firstrichtung
-  Rot bezeichnete Bauten /
Umnutzungsbeschränkung
-  Hauptfirstrichtung

-  Braun bezeichnete Bauten
-  bestehendes
besonderes Gebäude
-  Grünraum

Orientierungsinhalt

-  Waldareal



Kernzonenplan 1:1000 Hueb - Unterhueb Ausschnitt Unterhueb

Von der Gemeindeversammlung festgesetzt am 8. Dezember 2015

Namens der Gemeindeversammlung

Ernst Kocher
Gemeindepräsident

Martin Süss
Gemeindeschreiber

Von der Baudirektion genehmigt am 26. Mai 2017

Für die Baudirektion:

BDV-Nr. 0643/17



Suter • von Känel • Wild • AG
 Siedlung Landschaft Verkehr Umwelt
 Förrlibuckstrasse 30 8005 Zürich skw.ch
 Tel. +41 (0)44 315 13 90 info@skw.ch

31045W - 26.5.2017