



Wald ZH

Kernzonenplan 1:1000 Ried

Von der Gemeindeversammlung festgesetzt am 8. Dezember 2015
und vom Gemeinderat mit Beschluss vom 10.4.2017 gestützt auf die Kompetenzdelegation geändert

Namens der Gemeindeversammlung

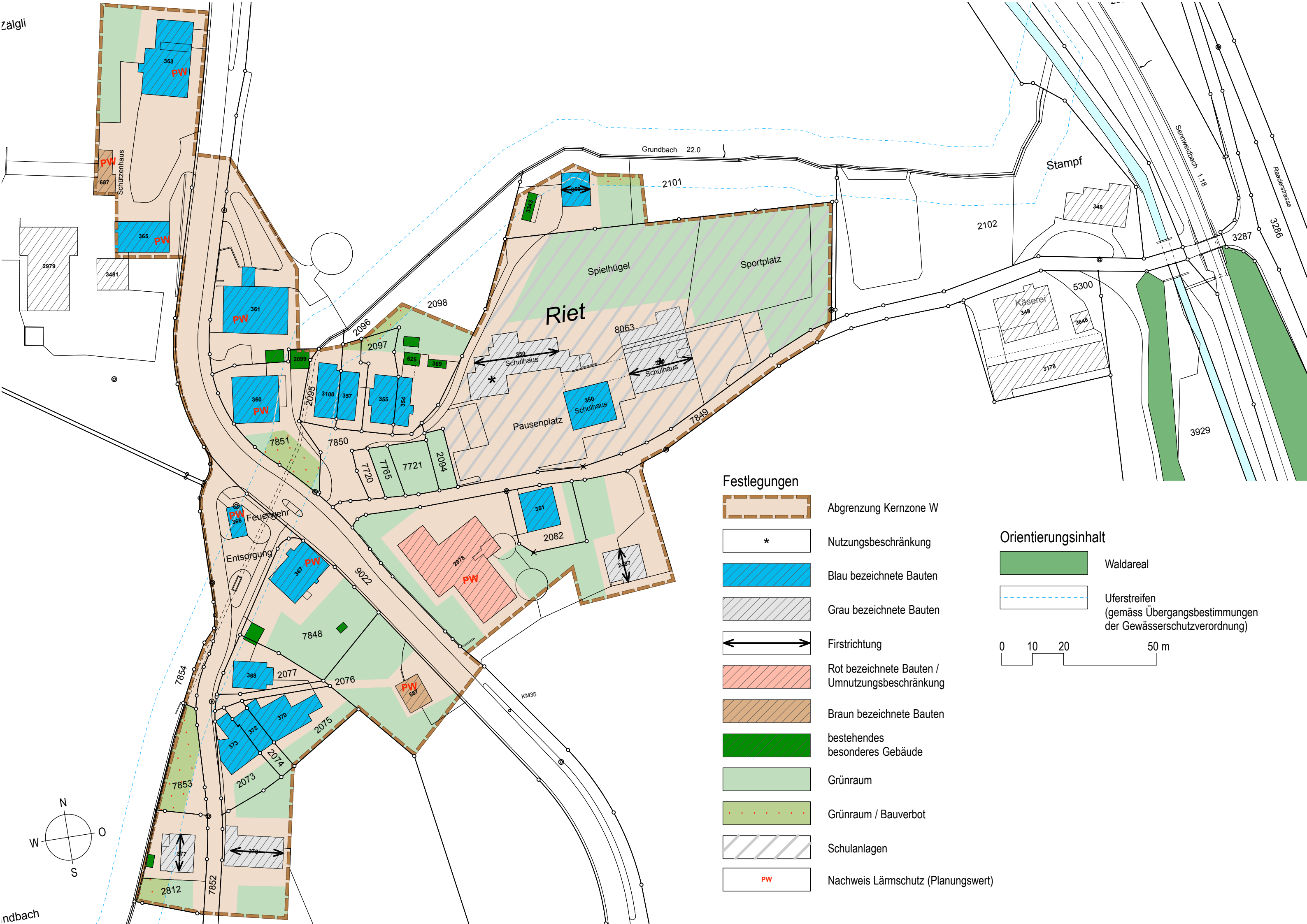
Ernst Kocher
Gemeindepräsident

Martin Süss
Gemeindeschreiber


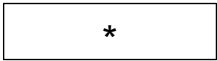

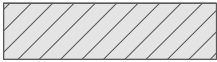

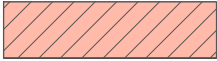






Von der Baudirektion genehmigt am 26. Mai 2017

Für die Baudirektion:



BDV-Nr. 0643/17

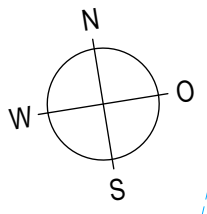


Festlegungen

-  Abgrenzung Kernzone W
-  Nutzungsbeschränkung
-  Blau bezeichnete Bauten
-  Grau bezeichnete Bauten
-  Firstrichtung
-  Rot bezeichnete Bauten / Umnutzungsbeschränkung
-  Braun bezeichnete Bauten
-  bestehendes besonderes Gebäude
-  Grünraum
-  Grünraum / Bauverbot
-  Schulanlagen
-  Nachweis Lärmschutz (Planungswert)

Orientierungsinhalt

-  Waldareal
 -  Uferstreifen (gemäss Übergangsbestimmungen der Gewässerschutzverordnung)
- 0 10 20 50 m



ndbach