



Wald ZH

Kernzonenplan 1:1000 Raad

Von der Gemeindeversammlung festgesetzt am 8. Dezember 2015
und vom Gemeinderat mit Beschluss vom 10.4.2017 gestützt auf die Kompetenzdelegation geändert

Namens der Gemeindeversammlung

Ernst Kocher
Gemeindepräsident

Martin Süss
Gemeindeschreiber

Von der Baudirektion genehmigt am 26. Mai 2017

Für die Baudirektion:

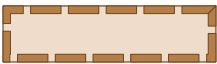












BDV-Nr. 0643/17

Suter • von Känel • Wild • AG
Siedlung Landschaft Verkehr Umwelt
Förllibuckstrasse 30 8005 Zürich skw.ch
Tel. +41 (0)44 315 13 90 info@skw.ch



31045W - 26.5.2017



Festlegungen

-  Abgrenzung Kernzone W
-  Nutzungsbeschränkung
-  Blau bezeichnete Bauten
-  Grau bezeichnete Bauten
-  Firstrichtung
-  Rot bezeichnete Bauten /
Umnutzungsbeschränkung
-  Fassadenbereich
-  Hauptfirstrichtung
-  Braun bezeichnete Bauten
-  bestehendes
besonderes Gebäude
-  Grünraum
-  Grünraum / Bauverbot
-  Forstwirtschaft / Holzwirtschaft

Orientierungsinhalt

-  Waldareal / übrige bestockte Fläche
-  Uferstreifen
(gemäss Übergangsbestimmungen
der Gewässerschutzverordnung)

