



Gemeinde  
Kanton

## Energieplan Wald ZH

1:22'000





Bildquelle: www.map.geo.admin.ch

Projekt: WAL.06  
Datum: 09.12.2025  
Erstellt / Geprüft: KF / KA  
Grundlage: AV-Daten: Mai 2025  
Datei: WAL06\_PLA\_Energieplanung

**PLANAR**  
RAUMENTWICKLUNG



### Genehmigungsinhalt

#### Verbundgebiet (Festlegungen)

-  in Betrieb
-  in Prüfung

- V1 Verbund Burg-Chüeweid
- V2 Verbund Hallenbad
- V3 Verbund Zürcher Reha Zentrum
- V4 Verbund Rosenthal
- V5 Verbund ARA




#### Eignungsgebiet (Empfehlungen)

-  Erdwärme
-  Erdwärme (koordinierte Energienutzung)

- 1 Chronenwis
- 2 Schlipf
- 3 Ochsen

Die Festlegungen und Empfehlungen im Energieplan beziehen sich auf die Bauzone. In den Streusiedlungsgebieten ausserhalb der Bauzone ist ebenfalls die Erdwärme bevorzugt zu nutzen (ausgenommen Grundwasserschutzgebiete).

#### Orientierungsinhalt

-  Gemeindegrenze
-  Gebäude
-  Gewässer
-  Wald

