

Waldabstandslinien Blattenbach / Tändler Ergänzungsplan Nr. 1 1:500

Von der Gemeindeversammlung festgesetzt am

Namens der Gemeindeversammlung

Ernst Kocher
Gemeindepräsident

Alexander Dietrich-Mirkovic
Gemeindevizepräsident

Von der Baudirektion genehmigt am

Für die Baudirektion:

BDV-Nr.

**SUTER
VON KÄNEL
WILD**

Planer und Architekten AG
Fornibuckstrasse 30, 8005 Zürich
+41 44 315 13 90, www.suter.ch

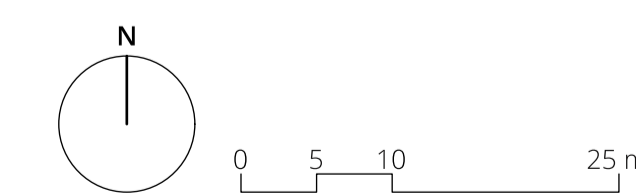
31045 - 19.11.2025

Festlegungen

- projektierte Waldabstandslinie
- rechtskräftige Waldabstandslinie

Informationsinhalte

- rechtskräftige Waldgrenze gemäss Art. 13 Waldgesetz
- rechtskräftige Gewässerabstandslinie
- rechtskräftige Verkehrsbaulinie
- Bauzone
- Wald
- Gewässer



Bearbeitung: Sakone Metzger
Das Druckdatum entspricht dem Erstellungsdatum.

Grundlagendaten
Amtliche Vermessung: GIS Kanton Zürich vom 9. Juli 2024
ORB (Abstandslinien, Bauzone): ARE, GIS Kanton Zürich vom 9. Juli 2024

Die Daten der Figurpunkte, Grenzpunkte und Einzelpunkte sind nach den gültigen Genauigkeits- und Zuverlässigkeitsanforderungen der amtlichen Vermessung bestimmt. Die Bodenbedeckung, Gebäude und Einzelobjekte dienen lediglich der Orientierung. Ihre Lage beruht auf einfachen Messungen ohne Kontrolle, weshalb für deren Richtigkeit keine Gewähr durch den Geometer besteht.



Waldabstandslinie Binzholz/Im hinteren Tändler
Ergänzungsplan Nr. 3
1:500

Von der Gemeindeversammlung festgesetzt am

Namens der Gemeindeversammlung

Ernst Kocher
 Gemeindepräsident

Alexander Dietrich-Mirkovic
 Gemeindevorsteher

Von der Baudirektion genehmigt am

Für die Baudirektion: BDV-Nr.

SUTER
VON KÄNEL
WILD

Planer und Architekten AG
 Föhrlihubstrasse 30, 8005 Zürich
 +41 44 315 13 90, www.skw.ch

31045 - 19.11.2025

Festlegungen


 **RRB Nr.** rechtskräftige Waldabstandslinie

Informationsinhalte

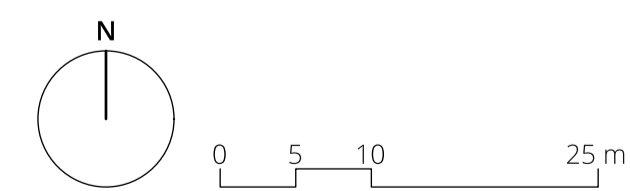
 rechtskräftige Waldgrenze
 gemäss Art. 13 Waldgesetz

 **RRB Nr.** rechtskräftige Gewässerabstandslinie

 Bauzone

 Wald

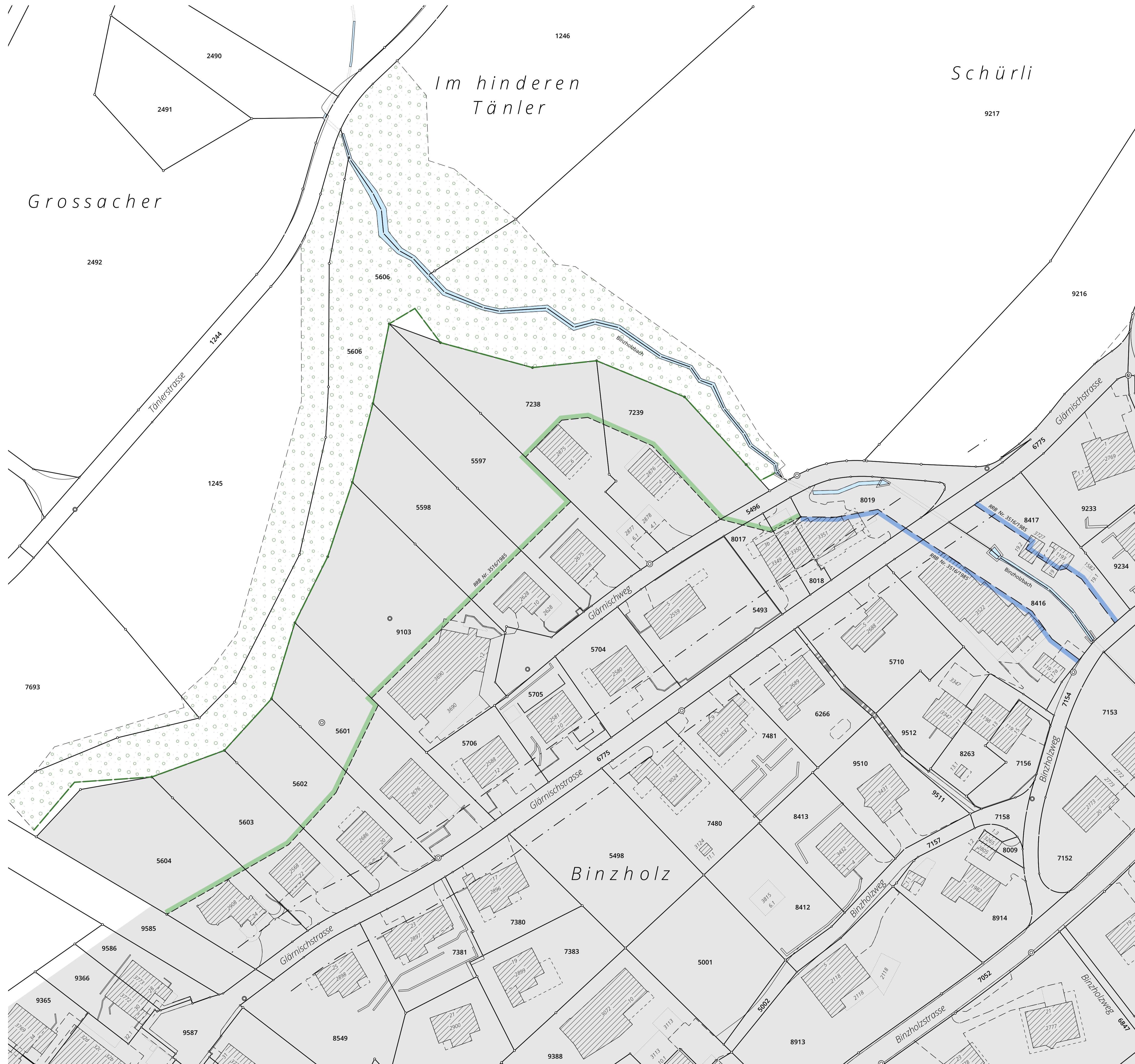
 Gewässer



Bearbeitung: Salome Metzger
 Das Druckdatum entspricht dem Erstellungsdatum.

Grundlagedaten
 Amtliche Vermessung: GIS Kanton Zürich vom 9. Juli 2024
 ÖREB (Abstandslinien, Bauzone): ARE, GIS Kanton Zürich vom 9. Juli 2024

Die Daten der Fixpunkte, Grenzpunkte und Einzelpunkte sind nach den gültigen Genauigkeits- und Zuverlässigkeitsanforderungen der amtlichen Vermessung bestimmt. Die Bodenbedeckung, Gebäude und Einzelobjekte dienen lediglich der Orientierung. Ihre Lage beruht auf einfachen Messungen ohne Kontrolle, weshalb für deren Richtigkeit keine Gewähr durch den Geometer besteht.



Waldabstandslinien Binzholz / Sack

Ergänzungsplan Nr. 4

1:500

Von der Gemeindeversammlung festgesetzt am

Namens der Gemeindeversammlung

Ernst Kocher
Gemeindepräsident

Alexander Dietrich-Mirkovic
Gemeindevorsteher

Von der Baudirektion genehmigt am



Für die Baudirektion: BDV-Nr.

**SUTER
VON KÄNEL
WILD**







Planer und Architekten AG
Fornlihubstrasse 30, 8005 Zürich
+41 44 315 13 90, www.skw.ch

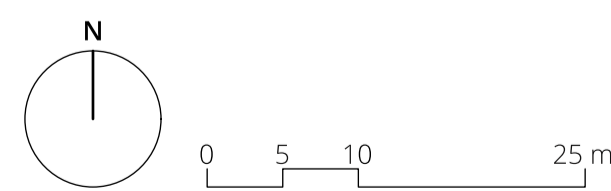
31045 - 19.11.2025

Festlegungen

-  projektierte Waldabstandslinie
-  rechtskräftige Waldabstandslinie

Informationsinhalte

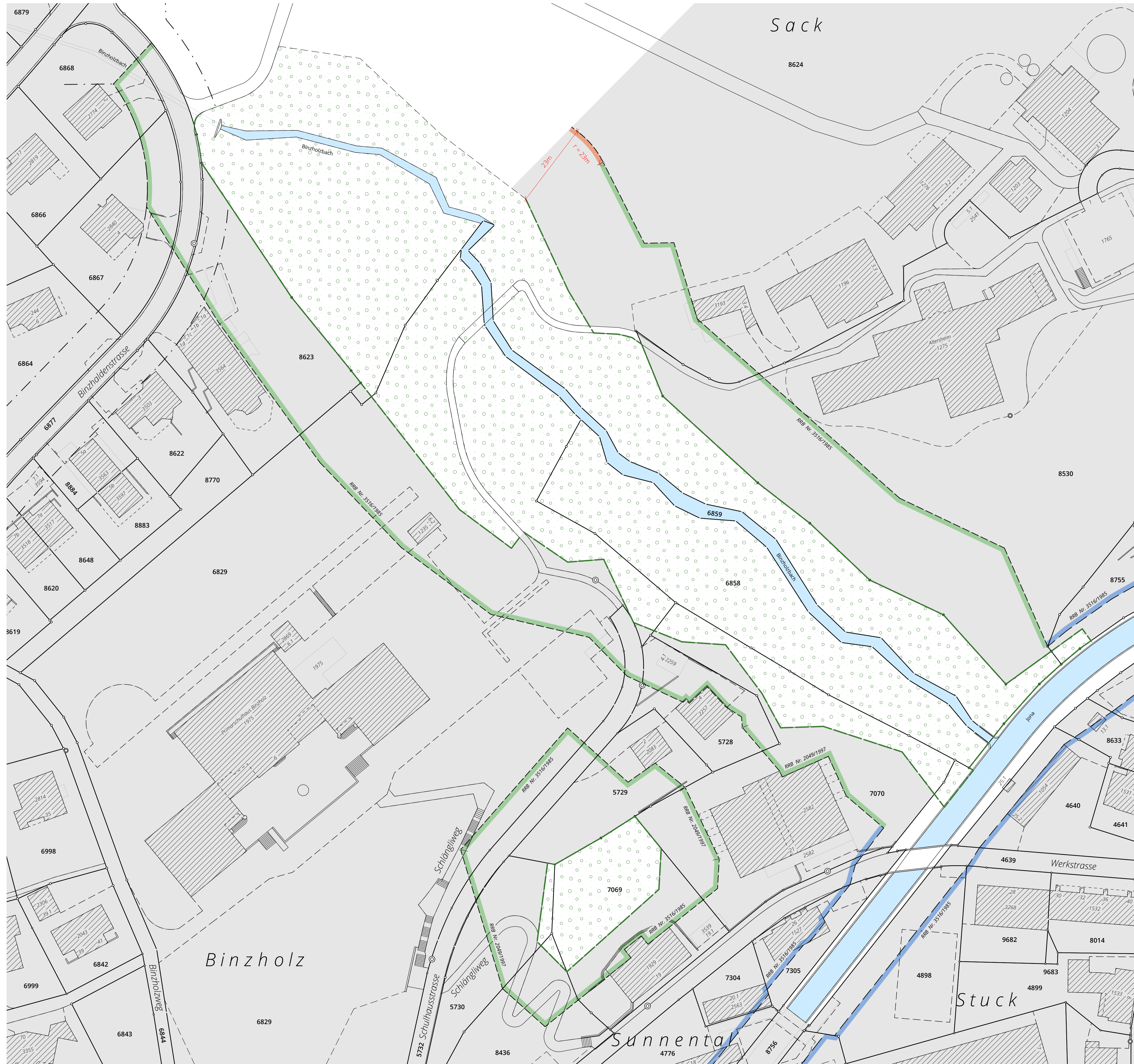
-  rechtskräftige Waldgrenze gemäss Art. 13 Waldgesetz
-  rechtskräftige Gewässerabstandslinie
-  rechtskräftige Verkehrsbaulinie
-  Bauzone
-  Wald
-  Gewässer



Bearbeitung: Salome Metzger
Das Druckdatum entspricht dem Erstellungsdatum.

Grundlagedaten
Amtliche Vermessung: GIS Kanton Zürich vom 9. Juli 2024
OREB (Abstandslinien, Bauzone): ARE, GIS Kanton Zürich vom 9. Juli 2024

Die Daten der Fixpunkte, Grenzpunkte und Einzelpunkte sind nach den gültigen Genauigkeits- und Zuverlässigkeitsanforderungen der amtlichen Vermessung bestimmt. Die Bodenbedeckung, Gebäude und Einzelobjekte dienen lediglich der Orientierung. Ihre Lage beruht auf einfachen Messungen ohne Kontrolle, weshalb für deren Richtigkeit keine Gewähr durch den Geometer besteht.



Waldabstandslinien Rigi / Farnboden / Brüglen
Ergänzungsplan Nr. 5
1:500

Von der Gemeindeversammlung festgesetzt am

Namens der Gemeindeversammlung

Ernst Kocher
 Gemeindepräsident

Alexander Dietrich-Mirkovic
 Gemeindevorschreiber



Von der Baudirektion genehmigt am

Für die Baudirektion: BDV-Nr.


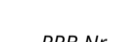




SUTER
VON KÄNEL
WILD
 Planer und Architekten AG
 Förlibuckstrasse 30, 8005 Zürich
 +41 44 315 13 90, www.skw.ch

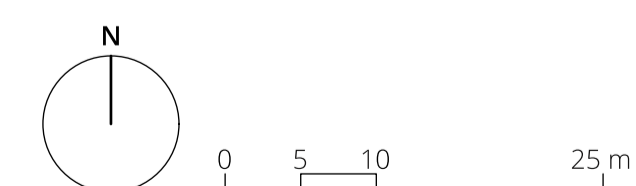
31045 - 19.11.2025

Festlegungen

-  projektierte Waldabstandslinie
-  rechtskräftige Waldabstandslinie

Informationsinhalte

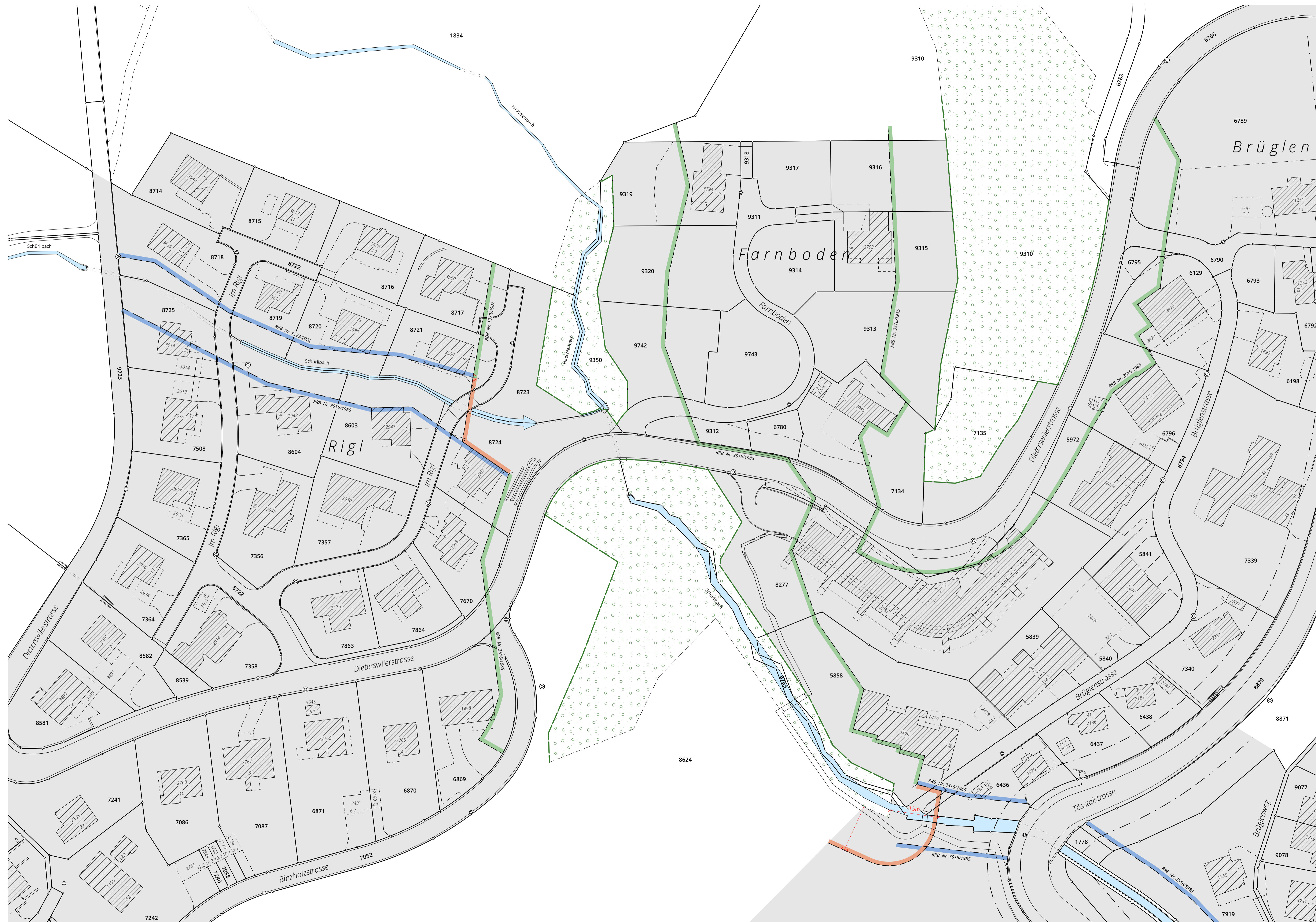
-  rechtskräftige Waldgrenze gemäss Art. 13 Waldgesetz
-  rechtskräftige Gewässerabstandslinie
-  rechtskräftige Verkehrsbaulinie
-  Bauzone
-  Wald
-  Gewässer



Bearbeitung: Salome Metzger
 Das Druckdatum entspricht dem Erstellungsdatum.

Grundlagendaten
 Amtliche Vermessung: GIS Kanton Zürich vom 9. Juli 2024
 ÖREB (Abstandslinien, Bauzone): ARE, GIS Kanton Zürich vom 9. Juli 2024

Die Daten der Fixpunkte, Grenzpunkte und Einzelpunkte sind nach den gültigen Genauigkeits- und Zuverlässigkeitsanforderungen der amtlichen Vermessung bestimmt. Die Bodenbedeckung, Gebäude und Einzelobjekte dienen lediglich der Orientierung, ihre Lage beruht auf einfachen Messungen ohne Kontrolle, weshalb für deren Richtigkeit keine Gewähr durch den Geometer besteht.



Waldabstandslinien Elba / Burg
Ergänzungsplan Nr. 6
1:500

Von der Gemeindeversammlung festgesetzt am

Namens der Gemeindeversammlung

Ernst Köcher
Gemeindepräsident
Alexander Dietrich-Mirkovic
Gemeindegemeinsamer

Von der Baudirektion genehmigt am



Für die Baudirektion: BDV-Nr.

**SUTER
VON KÄNEL
WILD**






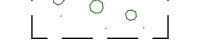
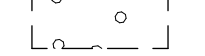
Planer und Architekten AG
Förflibuckstrasse 30, 8005 Zürich
+41 44 315 13 90, www.skw.ch

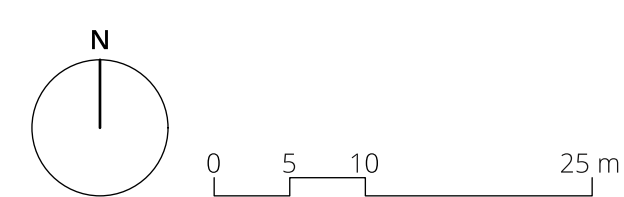
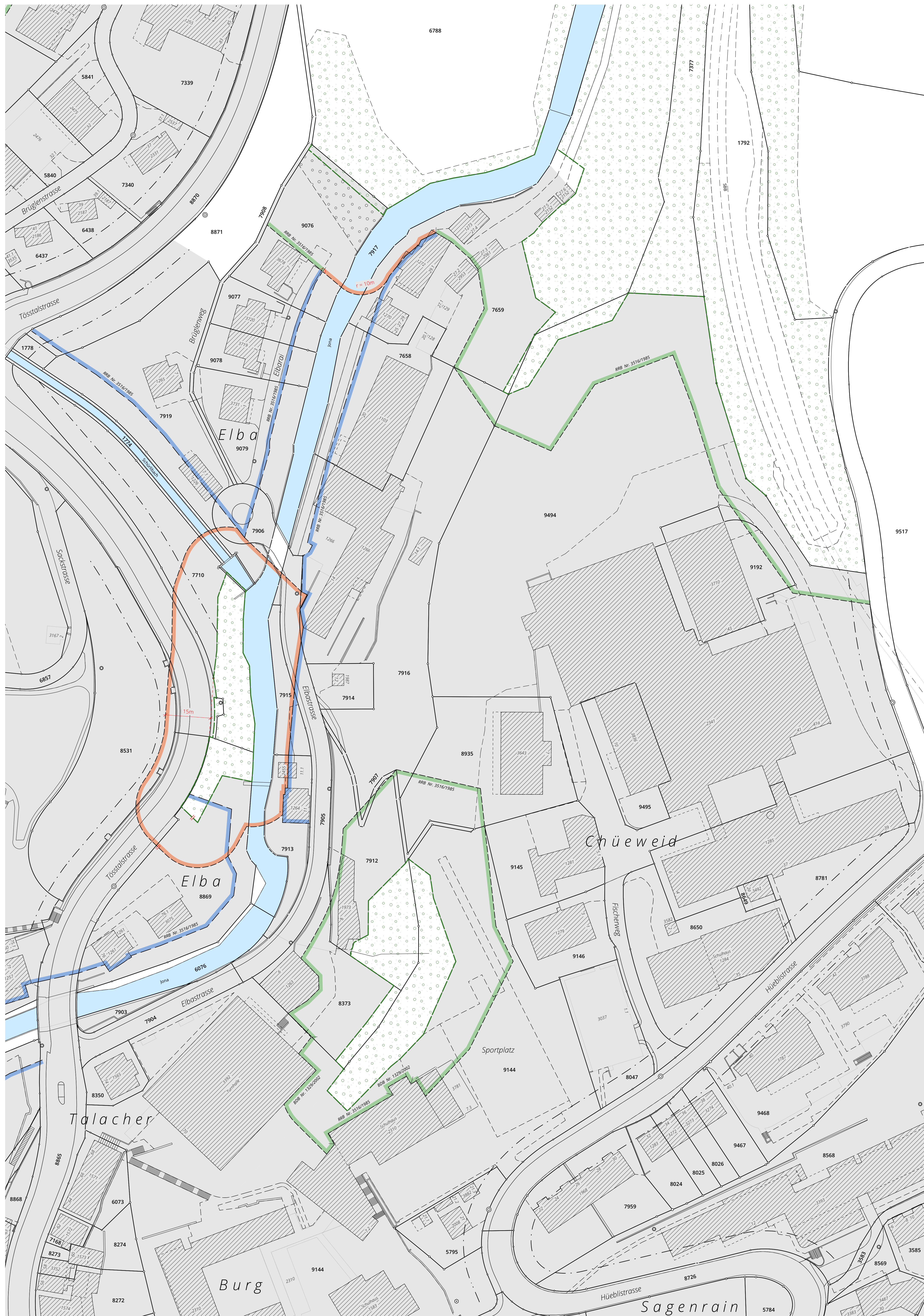
31045 - 19.11.2025

Festlegungen

-  projektierte Waldabstandslinie
-  rechtskräftige Waldabstandslinie

Informationsinhalte

-  rechtskräftige Waldgrenze gemäss Art. 13 Waldgesetz
-  rechtskräftige Gewässerabstandslinie
-  rechtskräftige Verkehrsbaulinie
-  Bauzone
-  Wald
-  übrige bestockte Fläche
-  Gewässer



Bearbeitung: Salome Metzger
Das Druckdatum entspricht dem Erstellungsdatum.

Grundlagendaten
Anfällige Vermessung: GIS Kanton Zürich vom 9. Juli 2024
CREB (Abstandslinien, Bauzone): ARE, GIS Kanton Zürich vom 9. Juli 2024

Die Daten der Fixpunkte, Grenzpunkte und Einzelpunkte sind nach den gültigen Genauigkeits- und Zuverlässigkeitsanforderungen der amtlichen Vermessung bestimmt. Die Bodenbedeckung, Gebäude und Einzelobjekte dienen lediglich der Orientierung. Ihre Lage beruht auf einfachen Messungen ohne Kontrolle, weshalb für deren Richtigkeit keine Gewähr durch den Geometer besteht.

Waldabstandslinien Hömel
Ergänzungsplan Nr. 7
1:500

Von der Gemeindeversammlung festgesetzt am

Namens der Gemeindeversammlung

Ernst Kocher
Gemeindepräsident

Alexander Dietrich-Mirkovic
Gemeindegeschreiber

Von der Baudirektion genehmigt am



Für die Baudirektion:

BDV-Nr.







SUTER
VON KÄNEL
WILD
Planer und Architekten AG
Föhrliackerstrasse 30, 8005 Zürich
+41 44 315 13 90, www.skw.ch

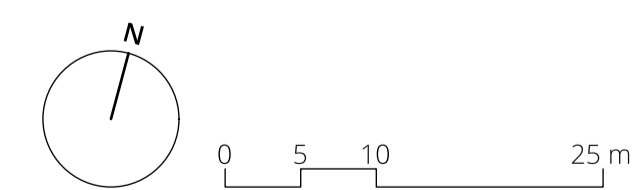
31045 - 19.11.2025

Festlegungen

-  projektierte Waldabstandslinie
-  rechtskräftige Waldabstandslinie

Informationsinhalte

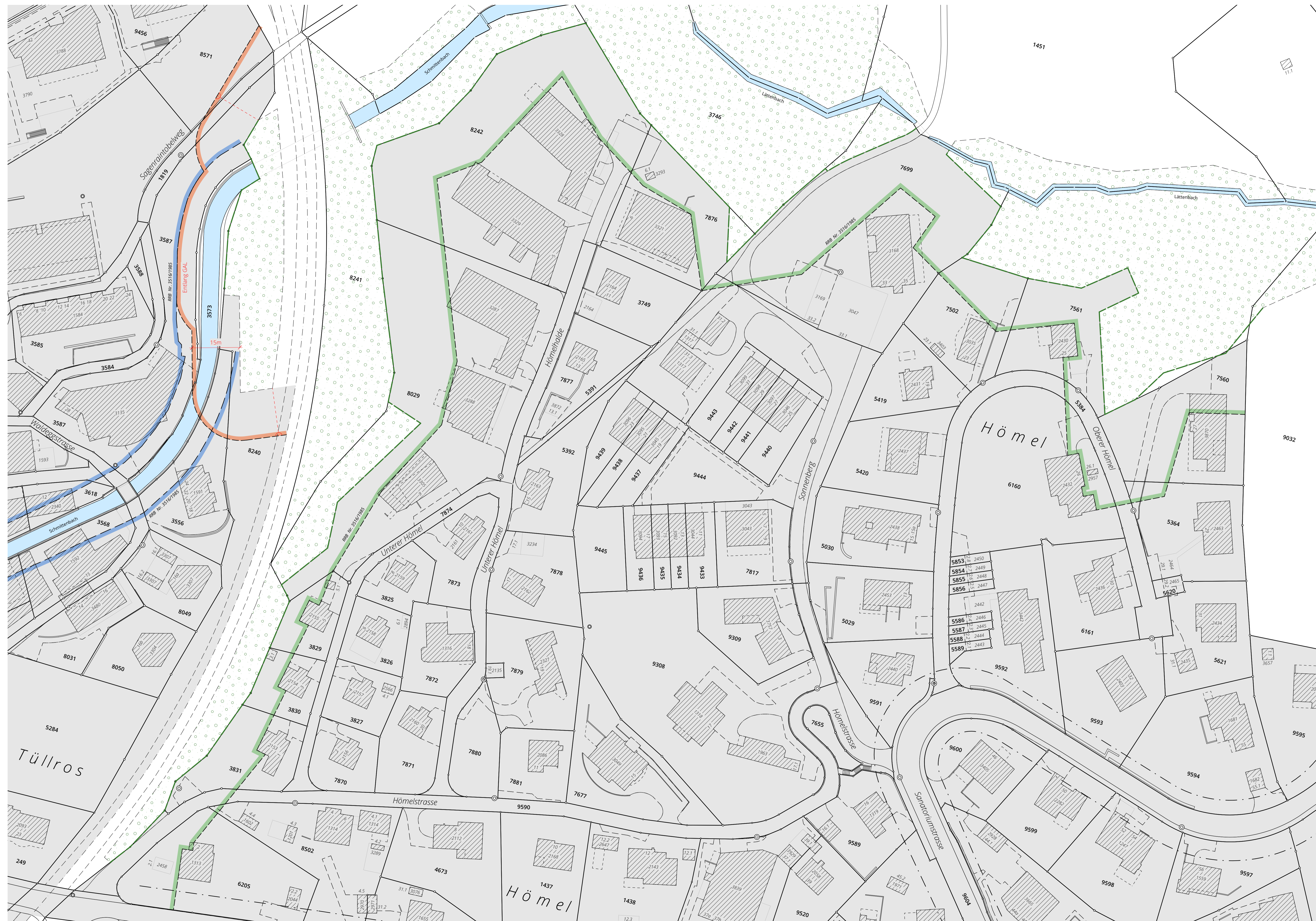
-  rechtskräftige Waldgrenze gemäss Art. 13 Waldgesetz
-  rechtskräftige Gewässerabstandslinie
-  rechtskräftige Verkehrsbaulinie
-  Bauzone
-  Wald
-  Gewässer



Bearbeitung: Salome Metzger
Das Druckdatum entspricht dem Erstellungsdatum.

Grundlagedaten
Amtliche Vermessung: GIS Kanton Zürich vom 9. Juli 2024
ÖREB (Abstandslinien, Bauzone): ARE, GIS Kanton Zürich vom 9. Juli 2024

Die Daten der Fixpunkte, Grenzpunkte und Einzelpunkte sind nach den gültigen Genauigkeits- und Zuverlässigkeitsanforderungen der amtlichen Vermessung bestimmt. Die Bodenbedeckung, Gebäude und Einzelobjekte dienen lediglich der Orientierung, ihre Lage beruht auf einfachen Messungen ohne Kontrolle, weshalb für deren Richtigkeit keine Gewähr durch den Geometer besteht.



Waldabstandslinien Heferen / Grütacher
Ergänzungsplan Nr. 8
1:500

Von der Gemeindeversammlung festgesetzt am

Namens der Gemeindeversammlung

Ernst Kocher
Gemeindepräsident

Alexander Dietrich-Mirkovic
Gemeindeschreiber

Von der Baudirektion genehmigt am



Für die Baudirektion:

BDV-Nr.







SUTER
VON KÄNEL
WILD
Planer und Architekten AG
Förlibuckstrasse 30, 8005 Zürich
+41 44 315 13 90, www.skw.ch

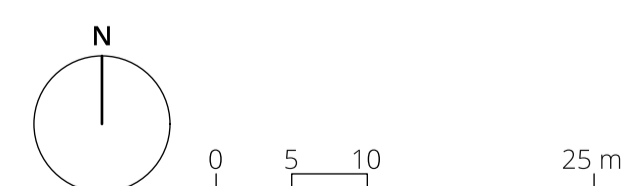
31045 - 19.11.2025

Festlegungen

-  projektierte Waldabstandslinie
-  rechtskräftige Waldabstandslinie

Informationsinhalte

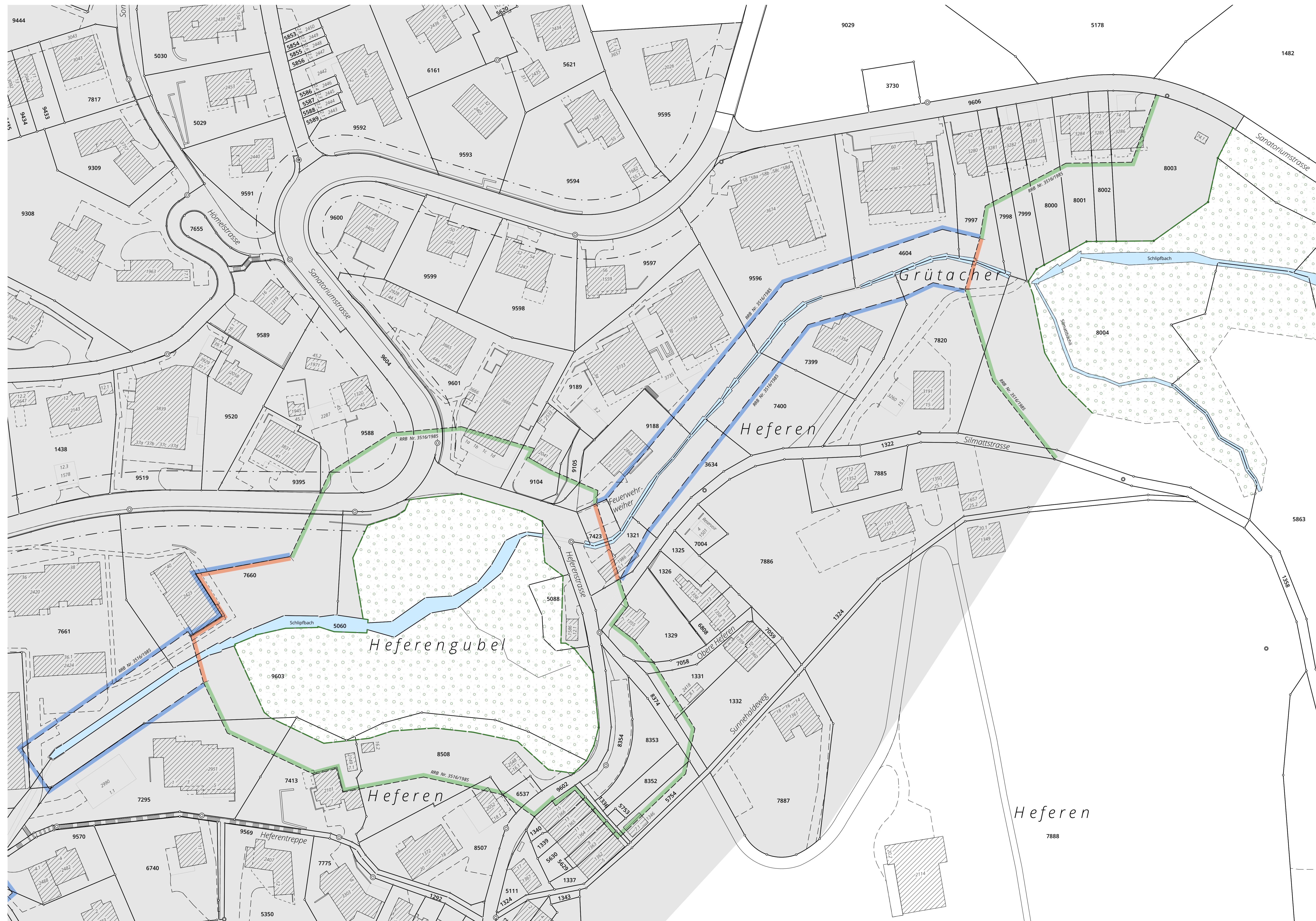
-  rechtskräftige Waldgrenze gemäss Art. 13 Waldgesetz
-  rechtskräftige Gewässerabstandslinie
-  rechtskräftige Verkehrsbaulinie
-  Bauzone
-  Wald
-  Gewässer



Bearbeitung: Salome Metzger
Das Druckdatum entspricht dem Erstellungsdatum.

Grundlagedaten
Amtliche Vermessung: GIS Kanton Zürich vom 9. Juli 2024
ÖREB (Abstandslinien, Bauzone): ARE, GIS Kanton Zürich vom 9. Juli 2024

Die Daten der Fixpunkte, Grenzpunkte und Einzelpunkte sind nach den gültigen Genauigkeits- und Zuverlässigkeitsanforderungen der amtlichen Vermessung bestimmt. Die Bodenbedeckung, Gebäude und Einzelobjekte dienen lediglich der Orientierung. Ihre Lage beruht auf einfachen Messungen ohne Kontrolle, weshalb für deren Richtigkeit keine Gewähr durch den Geometer besteht.



Waldabstandslinie Haselstud / Steig Ergänzungsplan Nr. 9 1:500

Von der Gemeindeversammlung festgesetzt am

Namens der Gemeindeversammlung

Ernst Kocher
Gemeindepräsident

Alexander Dietrich-Mirkovic
Gemeindeschreiber

Von der Baudirektion genehmigt am

Für die Baudirektion:

BDV-Nr.

**SUTER
VON KÄNEL
WILD**

Planer und Architekten AG
Förlibuckstrasse 30, 8005 Zürich
+41 44 315 13 90, www.skw.ch

31045 - 19.11.2025

Festlegungen

RRB Nr. rechtskräftige Waldabstandslinie

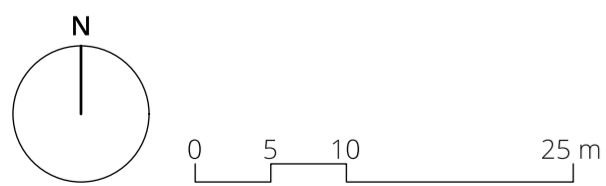
Informationsinhalte

rechtskräftige Waldgrenze
gemäss Art. 13 Waldgesetz

Bauzone

Wald

Gewässer



Bearbeitung: Salome Metzger
Das Druckdatum entspricht dem Erstellungsdatum.

Grundlagedaten
Amtliche Vermessung: GIS Kanton Zürich vom 9. Juli 2024
ÖREB (Abstandslinien, Bauzone): ARE, GIS Kanton Zürich vom 9. Juli 2024

Die Daten der Fixpunkte, Grenzpunkte und Einzelpunkte sind nach den gültigen Genauigkeits- und Zuverlässigkeitsanforderungen der amtlichen Vermessung bestimmt. Die Bodenbedeckung, Gebäude und Einzelobjekte dienen lediglich der Orientierung. Ihre Lage beruht auf einfachen Messungen ohne Kontrolle, weshalb für deren Richtigkeit keine Gewähr durch den Geometer besteht.

Waldabstandslinie Felsenkeller Ergänzungsplan Nr. 10 1:500

Von der Gemeindeversammlung festgesetzt am

Namens der Gemeindeversammlung

Ernst Kocher
Gemeindepräsident

Alexander Dietrich-Mirkovic
Gemeindeschreiber

Von der Baudirektion genehmigt am

Für die Baudirektion:

BDV-Nr.

**SUTER
VON KÄNEL
WILD**

Planer und Architekten AG
Förrlibuckstrasse 30, 8005 Zürich
+41 44 315 13 90, www.skw.ch

31045 - 19.11.2025

Festlegungen

RRB Nr. rechtskräftige Waldabstandslinie

Informationsinhalte

rechtskräftige Waldgrenze
gemäss Art. 13 Waldgesetz

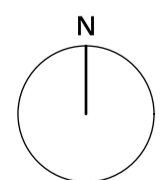
RRB Nr. rechtskräftige Gewässerabstandslinie

Bauzone

Wald

übrige bestockte Fläche

Gewässer



0 5 10 25 m

Bearbeitung: Salome Metzger
Das Druckdatum entspricht dem Erstellungsdatum.

Grundlagedaten
Amtliche Vermessung: GIS Kanton Zürich vom 9. Juli 2024
OREB (Abstandslinien, Bauzone): ARE, GIS Kanton Zürich vom 9. Juli 2024

Die Daten der Fixpunkte, Grenzpunkte und Einzelpunkte sind nach den gültigen Genauigkeits- und Zuverlässigkeitsanforderungen der amtlichen Vermessung bestimmt. Die Bodenbedeckung, Gebäude und Einzelobjekte dienen lediglich der Orientierung. Ihre Lage beruht auf einfachen Messungen ohne Kontrolle, weshalb für deren Richtigkeit keine Gewähr durch den Geometer besteht.



Waldabstandslinien Nordholz / Hindernord
Ergänzungsplan Nr. 11
1:500

Von der Gemeindeversammlung festgesetzt am

Namens der Gemeindeversammlung

Ernst Kocher
Gemeindepräsident

Alexander Dietrich-Mirkovic
Gemeindeschreiber

Von der Baudirektion genehmigt am

Für die Baudirektion:

BDV-Nr.

**SUTER
VON KÄNEL
WILD**




Planer und Architekten AG

Fornibuckstrasse 30, 8005 Zürich


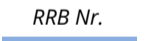


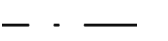


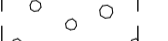

+41 44 315 13 99, www.suter.ch

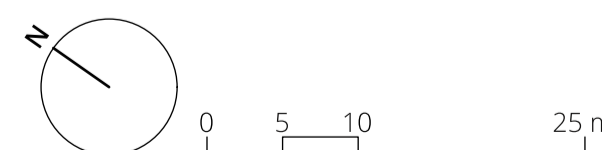
31045 - 19.11.2025

Festlegungen

-  projektierte Waldabstandslinie
-  RRB / RDB Nr.
-  rechtskräftige Waldabstandslinie

Informationsinhalte

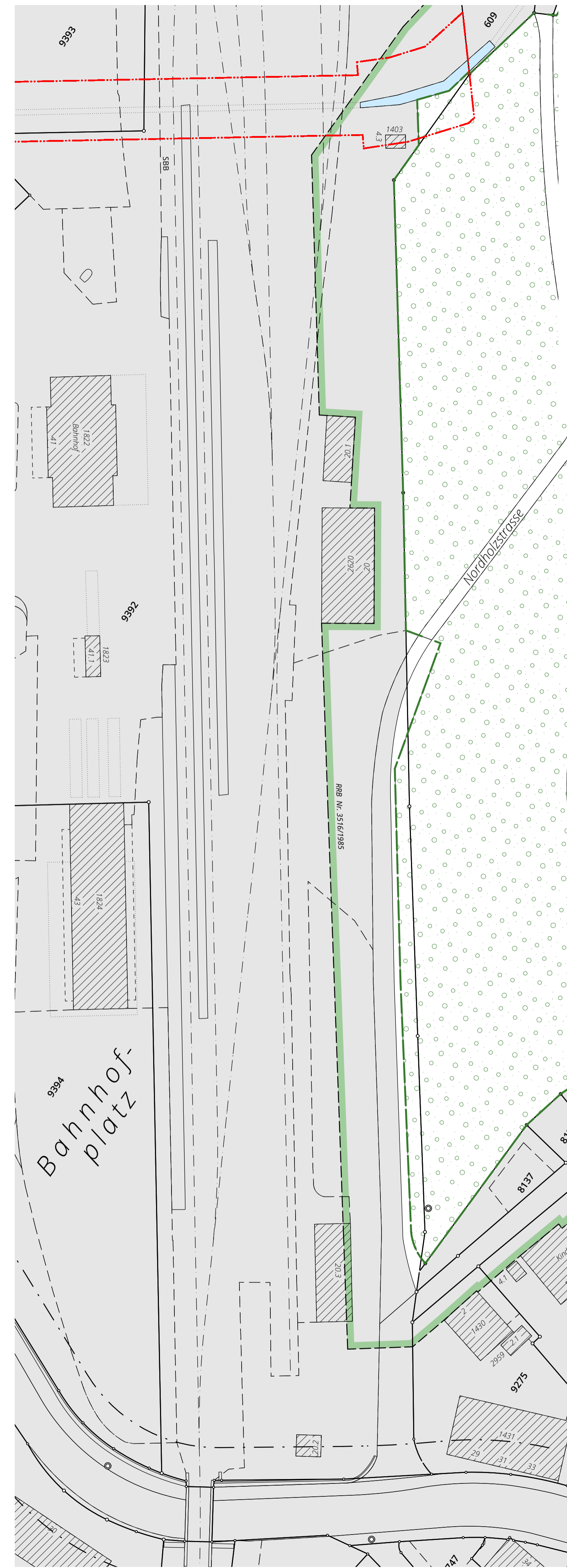
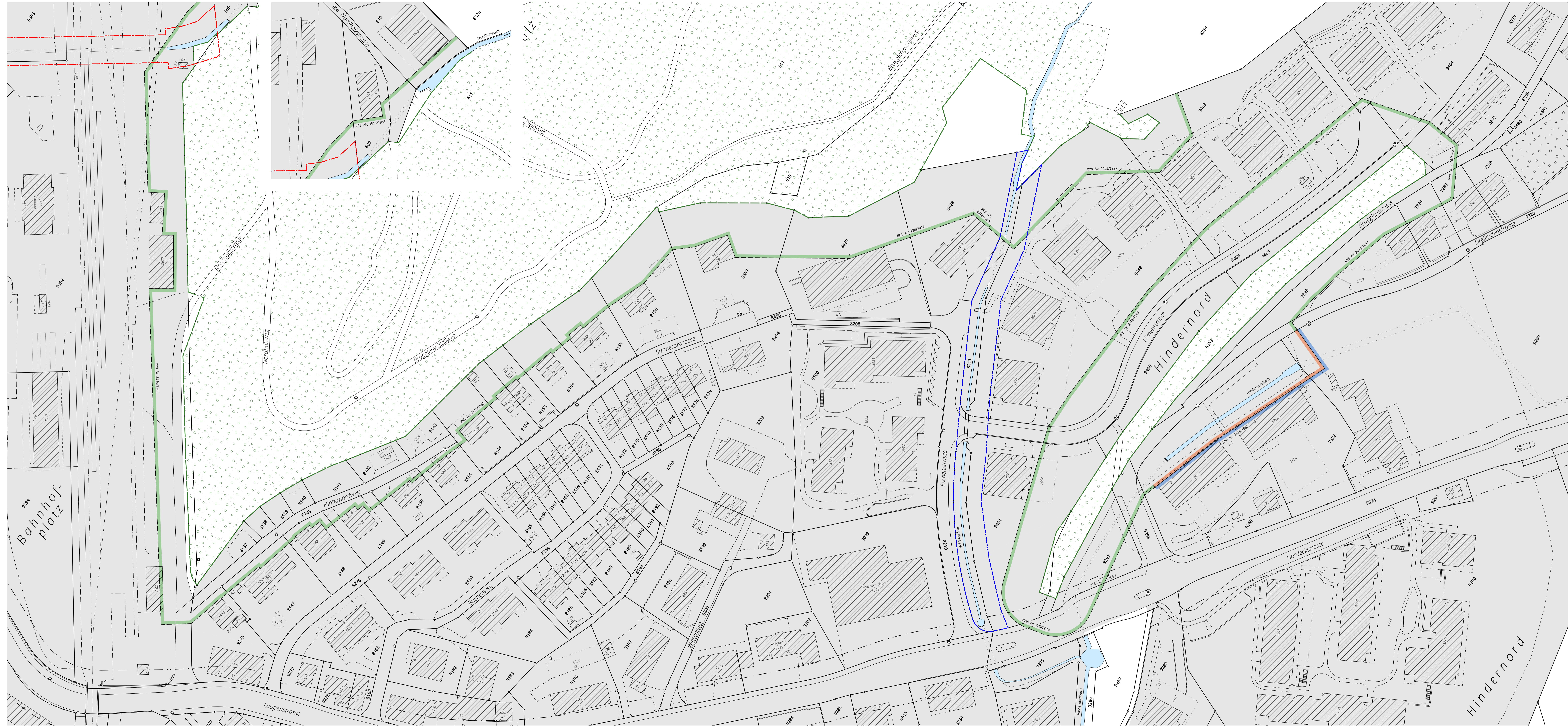
-  rechtskräftige Waldgrenze gemäss Art. 13 Waldgesetz
-  RRB Nr.
-  rechtskräftiger Gewässerraum
-  projektierte Gewässerraum
-  rechtskräftige Verkehrsbaulinie
-  Bauzone
-  Wald
-  übrige bestockte Fläche
-  Gewässer



Bearbeitung: Salome Metzger
Das Druckdatum entspricht dem Erstellungsdatum.

Grundlagendaten:
Amtliche Vermessung: GIS Kanton Zürich vom 9. Juli 2024
ORB (Abstandslinien, Bauzone): ARE, GIS Kanton Zürich vom 9. Juli 2024

Die Daten der Fixpunkte, Grenzpunkte und Einzelpunkte sind nach den gültigen Genauigkeits- und Zuverlässigkeitsanforderungen der amtlichen Vermessung bestimmt. Die Bodenbedeckung, Gebäude und Einzelobjekte dienen lediglich der Orientierung. Ihre Lage beruht auf einfachen Messungen ohne Kontrolle, weshalb für deren Richtigkeit keine Gewähr durch den Geometer besteht.



Waldabstandslinien Dreilinden / Neuhus
Ergänzungsplan Nr. 12
1:500

Von der Gemeindeversammlung festgesetzt am

Namens der Gemeindeversammlung

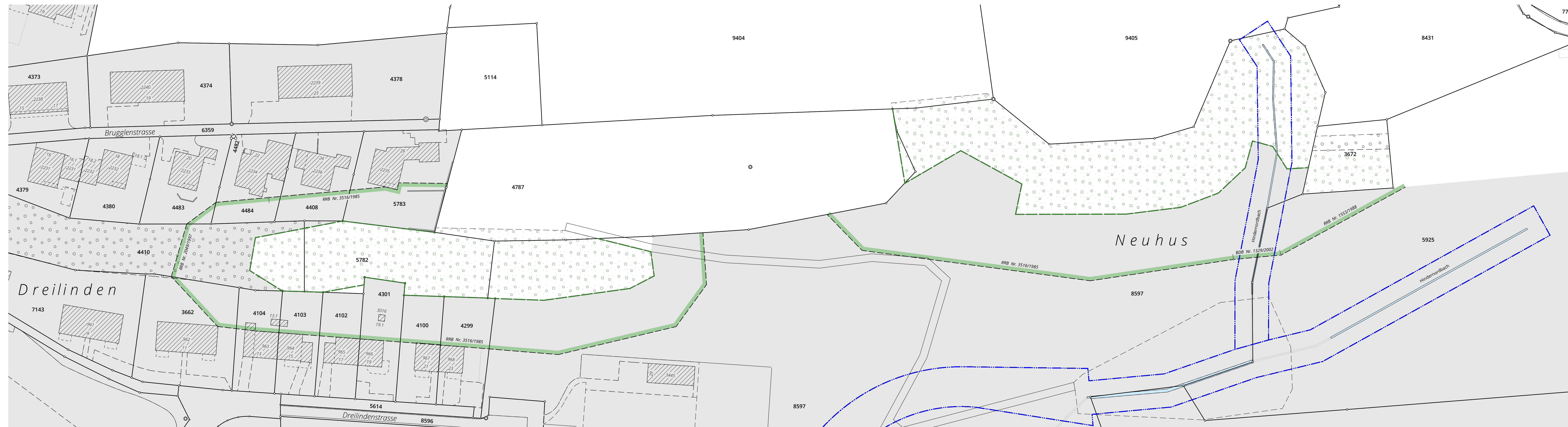
Ernst Kocher
Gemeindepräsident

Alexander Dietrich-Mirkovic
Gemeindeschreiber

Von der Baudirektion genehmigt am

Für die Baudirektion:

BDV-Nr.

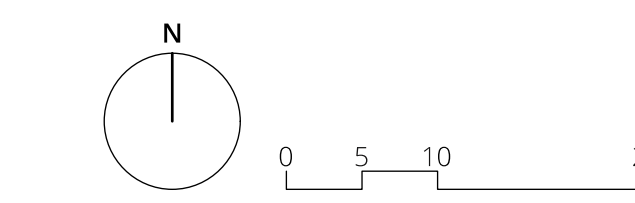


Festlegungen

RRB Nr. rechtskräftige Waldabstandslinie

Informationsinhalte

- rechtskräftige Waldgrenze gemäss Art. 13 Waldgesetz
- rechtskräftiger Gewässerraum
- Bauzone
- Wald
- übrige bestockte Fläche
- Gewässer



Bearbeitung: Salome Metzger
Das Druckdatum entspricht dem Erstellungsdatum.

Grundlagendaten
Amtliche Vermessung: GIS Kanton Zürich vom 9. Juli 2024
OREB (Abstandslinien, Bauzone) ARE, GIS Kanton Zürich vom 9. Juli 2024

Die Daten der Fixpunkte, Grenzpunkte und Einzelpunkte sind nach den gültigen Genauigkeits- und Zuverlässigkeitsanforderungen der amtlichen Vermessung bestimmt. Die Bodenbedeckung, Gebäude und Einzelobjekte dienen lediglich der Orientierung. Ihre Lage beruht auf einfachen Messungen ohne Kontrolle, weshalb für deren Richtigkeit keine Gewähr durch den Geometer besteht.

Waldabstandslinien Faltigberg Ergänzungsplan Nr. 13 1:500

Von der Gemeindeversammlung festgesetzt am

Namens der Gemeindeversammlung

Ernst Kocher
Gemeindepräsident
Alexander Dietrich-Mirkovic
Gemeindefschreiber

Von der Baudirektion genehmigt am

Für die Baudirektion: BDV-Nr.

**SUTER
VON KÄNEL
WILD**

Planer und Architekten AG
Fornhubstrasse 30, 8005 Zürich
+41 44 315 13 90, www.svk.ch

31045 - 19.11.2025

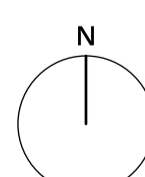
Festlegungen

BD 2024 rechtskräftige Waldabstandslinie

Informationsinhalte

Wald

Gewässer

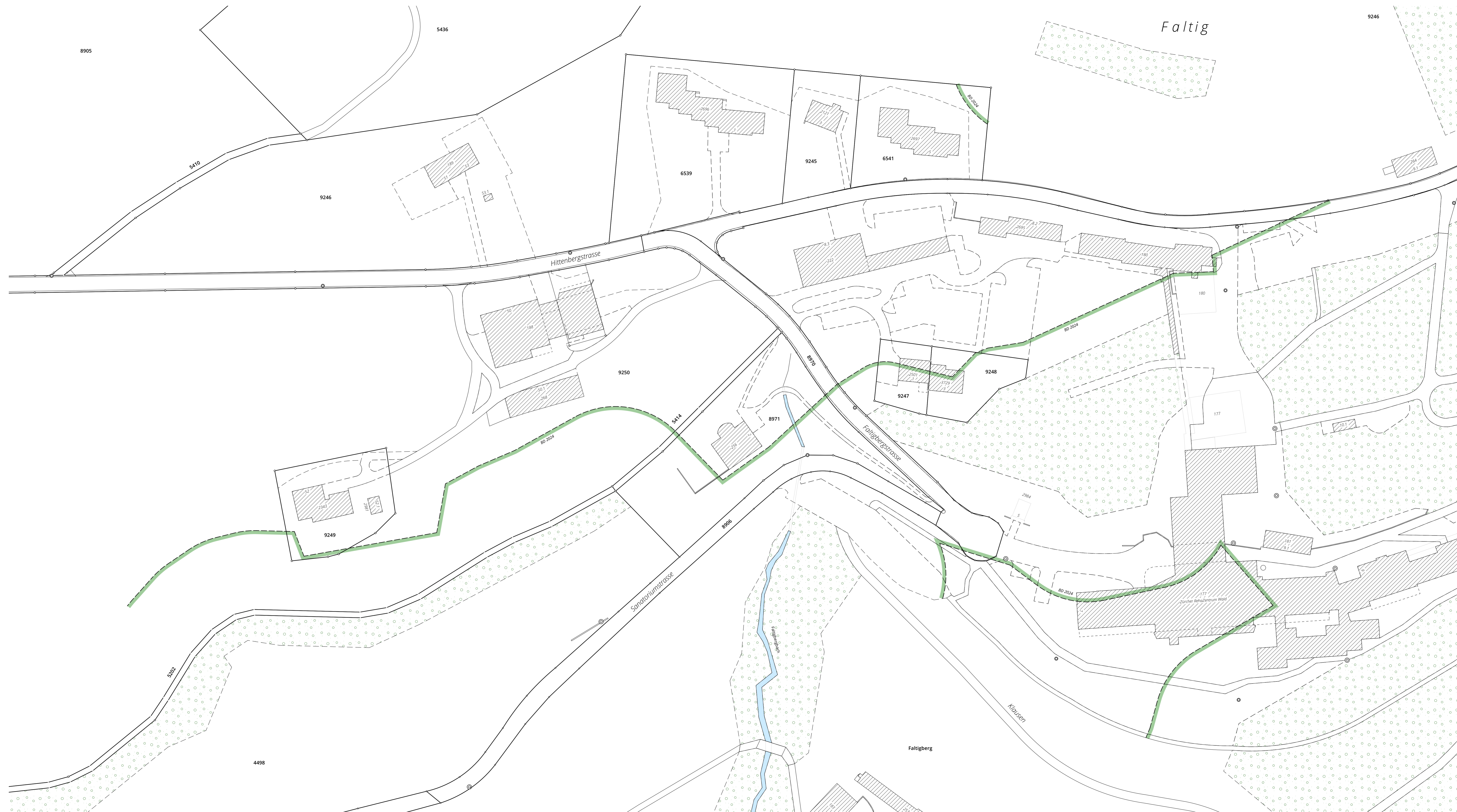


0 5 10 25 m

Bearbeitung: Salome Metzger
Das Druckdatum entspricht dem Erstellungsdatum.

Grundlagendaten
Amtliche Vermessung: GIS Kanton Zürich vom 9. Juli 2024
OSB (Abstandslinien, Bauzone) ANE, GIS Kanton Zürich vom 9. Juli 2024

Die Daten der Fixpunkte, Grenzpunkte und Einzelpunkte sind nach den gültigen Genauigkeits- und Zuverlässigkeitsanforderungen der amtlichen Vermessung bestimmt. Die Bodenbedeckung, Gebäude und Einzelobjekte dienen lediglich der Orientierung, ihre Lage beruht auf einfachen Messungen ohne Kontrolle, weshalb für deren Richtigkeit keine Gewähr durch den Geometer besteht.



Waldabstandslinien Hubwis / Brand
Ergänzungsplan Nr. 15
1:500

Von der Gemeindeversammlung festgesetzt am

Namens der Gemeindeversammlung

Ernst Kocher
Gemeindepräsident

Alexander Dietrich-Mirkovic
Gemeindegeschreiber

Von der Baudirektion genehmigt am

Für die Baudirektion:

BDV-Nr.

**SUTER
VON KÄNEL
WILD**

Planer und Architekten AG
Fornibuckstrasse 30, 8005 Zürich
+41 44 315 13 90, www.suter.ch

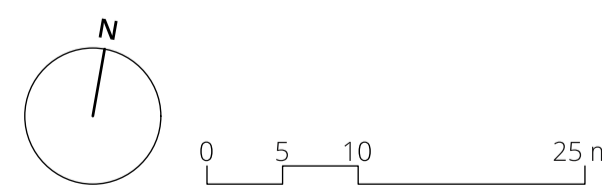
31045 - 19.11.2025

Festlegungen

- projektierte Waldabstandslinie
- aufzuhebende Waldabstandslinie
- RRB Nr.
- rechtskräftige Waldabstandslinie

Informationsinhalte

- rechtskräftige Waldgrenze gemäss Art. 13 Waldgesetz
- RRB Nr.
- rechtskräftige Gewässerabstandslinie
- rechtskräftige Verkehrsbaulinie
- Bauzone
- Wald
- übrige bestockte Fläche
- Gewässer



Bearbeitung: Sakone Metzger
Das Druckdatum entspricht dem Erstellungsdatum.

Grundlagedaten
Amtliche Vermessung: GIS Kanton Zürich vom 9. Juli 2024
OREB (Abstandslinien, Bauzone): ARE, GIS Kanton Zürich vom 9. Juli 2024

Die Daten der Fixpunkte, Grenzpunkte und Einzelpunkte sind nach den gültigen Genauigkeits- und Zuverlässigkeitsanforderungen der amtlichen Vermessung bestimmt. Die Bodenbedeutung, Gebäude und Einzelobjekte dienen lediglich der Orientierung. Ihre Lage beruht auf einfachen Messungen ohne Kontrolle, weshalb für deren Richtigkeit keine Gewähr durch den Geometer besteht.



Waldabstandslinien Im Hof / Altweid Ergänzungsplan Nr. 16 1:500

Von der Gemeindeversammlung festgesetzt am

Namens der Gemeindeversammlung

Ernst Kocher
Gemeindepräsident

Alexander Dietrich-Mirkovic
Gemeindeschreiber

Von der Baudirektion genehmigt am

Für die Baudirektion:



BDV-Nr.

**SUTER
VON KÄNEL
WILD**






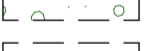
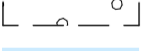
Planer und Architekten AG
Förlibuckstrasse 30, 8005 Zürich
+41 44 315 13 90, www.skw.ch

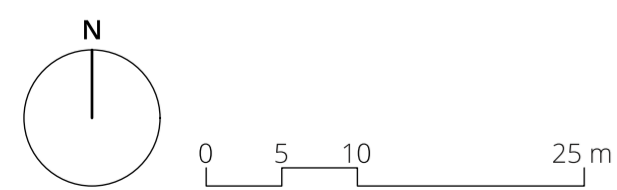
31045 - 19.11.2025

Festlegungen

-  projektierte Waldabstandslinie
-  rechtskräftige Waldabstandslinie

Informationsinhalte

-  rechtskräftige Waldgrenze gemäss Art. 13 Waldgesetz
-  rechtskräftige Gewässerabstandslinie
-  rechtskräftige Verkehrsbaulinie
-  Bauzone
-  Wald
-  übrige bestockte Fläche
-  Gewässer



Bearbeitung: Salome Metzger
Das Druckdatum entspricht dem Erstellungsdatum.

Grundlagedaten
Amtliche Vermessung: GIS Kanton Zürich vom 9. Juli 2024
OREB (Abstandslinien, Bauzone): ARE, GIS Kanton Zürich vom 9. Juli 2024

Die Daten der Fixpunkte, Grenzpunkte und Einzelpunkte sind nach den gültigen Genauigkeits- und Zuverlässigkeitsanforderungen der amtlichen Vermessung bestimmt. Die Bodenbedeckung, Gebäude und Einzelobjekte dienen lediglich der Orientierung. Ihre Lage beruht auf einfachen Messungen ohne Kontrolle, weshalb für deren Richtigkeit keine Gewähr durch den Geometer besteht.



Waldabstandslinie Au Ergänzungsplan Nr. 17 1:500

Von der Gemeindeversammlung festgesetzt am

Namens der Gemeindeversammlung

Ernst Kocher
Gemeindepräsident

Alexander Dietrich-Mirkovic
Gemeindeschreiber

Von der Baudirektion genehmigt am

Für die Baudirektion:

BDV-Nr.

**SUTER
VON KÄNEL
WILD**

Planer und Architekten AG
Förrlibuckstrasse 30, 8005 Zürich
+41 44 315 13 90, www.skw.ch

31045 - 19.11.2025

Festlegungen

RRB Nr. rechtskräftige Waldabstandslinie

Informationsinhalte

rechtskräftige Waldgrenze
gemäss Art. 13 Waldgesetz

RRB Nr. rechtskräftige Gewässerabstandslinie

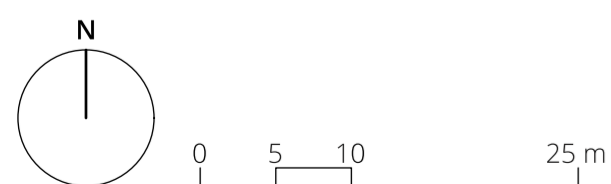
projektierter Gewässerraum

rechtskräftige Verkehrsbaulinie

Bauzone

Wald

Gewässer



Bearbeitung: Salome Metzger
Das Druckdatum entspricht dem Erstellungsdatum.

Grundlagedaten
Amtliche Vermessung: GIS Kanton Zürich vom 9. Juli 2024
OREB (Abstandslinien, Bauzone): ARE, GIS Kanton Zürich vom 9. Juli 2024

Die Daten der Fixpunkte, Grenzpunkte und Einzelpunkte sind nach den gültigen Genauigkeits- und Zuverlässigkeitsanforderungen der amtlichen Vermessung bestimmt. Die Bodenbedeckung, Gebäude und Einzelobjekte dienen lediglich der Orientierung. Ihre Lage beruht auf einfachen Messungen ohne Kontrolle, weshalb für deren Richtigkeit keine Gewähr durch den Geometer besteht.



Waldabstandslinie Kläranlage / Feld Ergänzungsplan Nr. 18 1:500

Von der Gemeindeversammlung festgesetzt am

Namens der Gemeindeversammlung

Ernst Kocher
Gemeindepräsident

Alexander Dietrich-Mirkovic
Gemeindeschreiber

Von der Baudirektion genehmigt am

Für die Baudirektion:

BDV-Nr.

**SUTER
VON KÄNEL
WILD**

Planer und Architekten AG
Förrlibuckstrasse 30, 8005 Zürich
+41 44 315 13 90, www.skw.ch

31045 - 19.11.2025

Festlegungen

RRB Nr. rechtskräftige Waldabstandslinie

Informationsinhalte

RRB Nr. rechtskräftige Waldgrenze
gemäss Art. 13 Waldgesetz

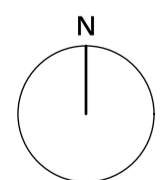
RRB Nr. rechtskräftige Gewässerabstandslinie

rechtskräftige Verkehrsbaulinie

Bauzone

Wald

Gewässer

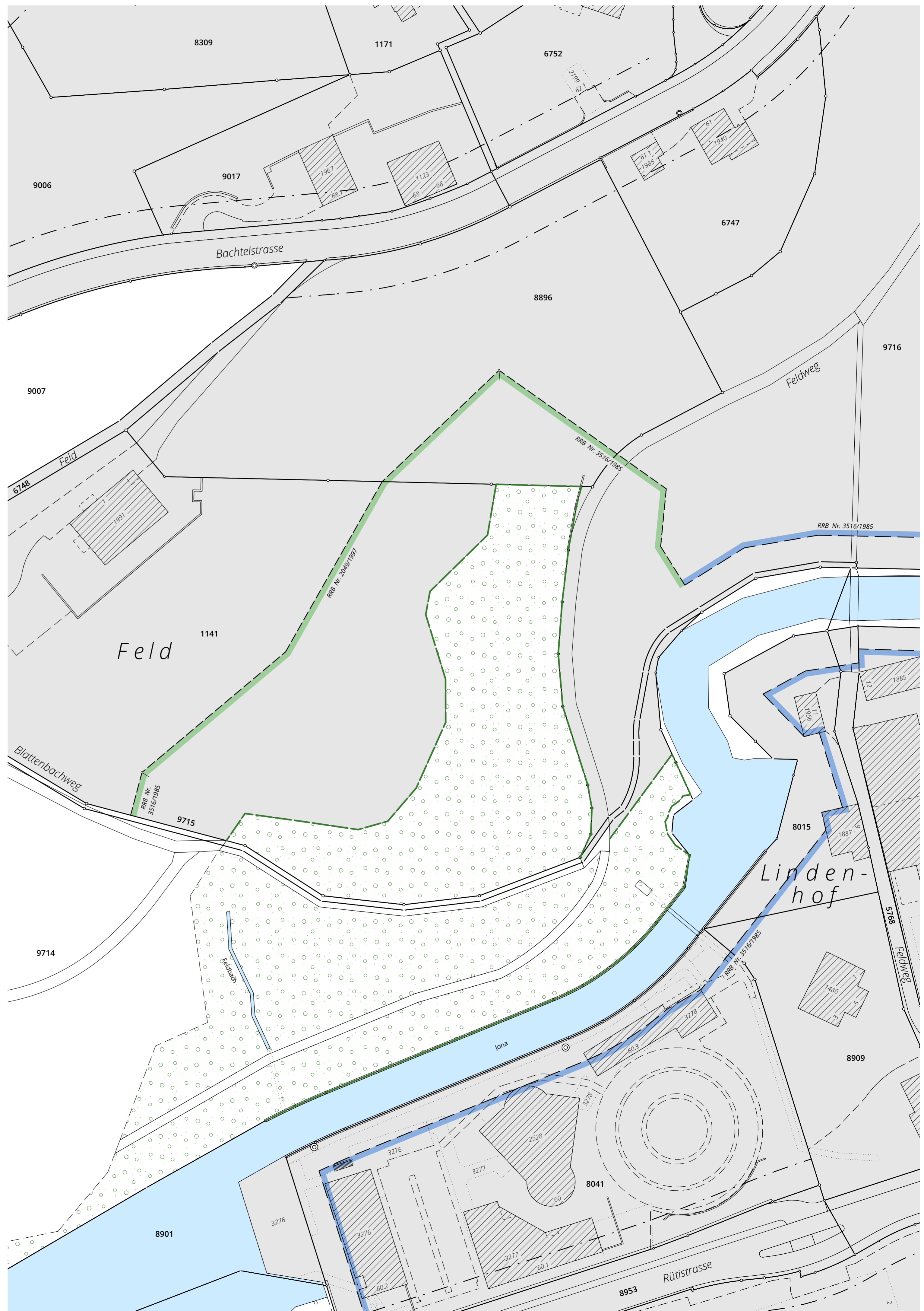


0 5 10 25 m

Bearbeitung: Salome Metzger
Das Druckdatum entspricht dem Erstellungsdatum.

Grundlagedaten
Amtliche Vermessung: GIS Kanton Zürich vom 9. Juli 2024
OREB (Abstandslinien, Bauzone): ARE, GIS Kanton Zürich vom 9. Juli 2024

Die Daten der Fixpunkte, Grenzpunkte und Einzelpunkte sind nach den gültigen Genauigkeits- und Zuverlässigkeitsanforderungen der amtlichen Vermessung bestimmt. Die Bodenbedeckung, Gebäude und Einzelobjekte dienen lediglich der Orientierung. Ihre Lage beruht auf einfachen Messungen ohne Kontrolle, weshalb für deren Richtigkeit keine Gewähr durch den Geometer besteht.



Waldabstandslinie Schützenareal Ergänzungsplan Nr. 23 1:500

Von der Gemeindeversammlung festgesetzt am

Namens der Gemeindeversammlung

Ernst Kocher
Gemeindepräsident

Alexander Dietrich-Mirkovic
Gemeindegeschreiber

Von der Baudirektion genehmigt am

Für die Baudirektion:



BDV-Nr.

**SUTER
VON KÄNEL
WILD**


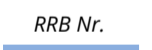

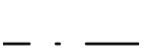


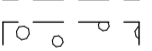

Planer und Architekten AG
Förrlibuckstrasse 30, 8005 Zürich
+41 44 315 13 90, www.skw.ch

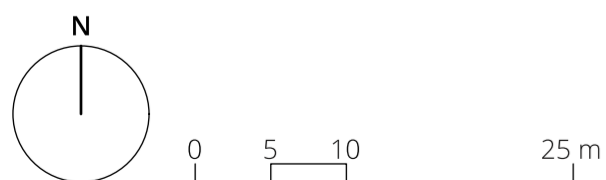
31045 - 19.11.2025

Festlegungen

-  projektierte Waldabstandslinie
-  rechtskräftige Waldabstandslinie

Informationsinhalte

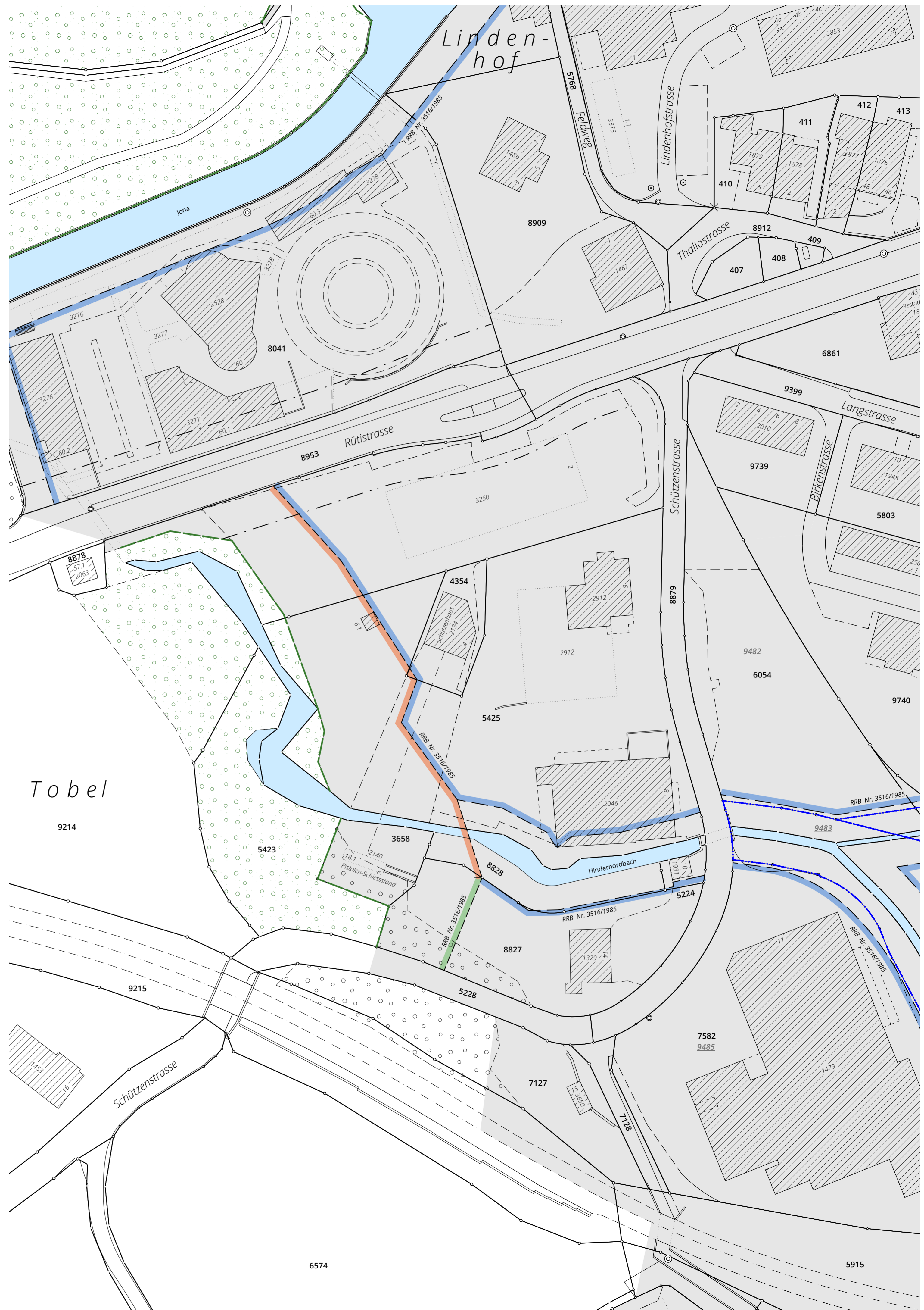
-  rechtskräftige Waldgrenze gemäss Art. 13 Waldgesetz
-  rechtskräftige Gewässerabstandslinie
-  rechtskräftiger Gewässerraum
-  rechtskräftige Verkehrsbaulinie
-  Bauzone
-  Wald
-  übrige bestockte Fläche
-  Gewässer



Bearbeitung: Salome Metzger
Das Druckdatum entspricht dem Erstellungsdatum.

Grundlagedaten
Amtliche Vermessung: GIS Kanton Zürich vom 9. Juli 2024
OREB (Abstandslinien, Bauzone): ARE, GIS Kanton Zürich vom 9. Juli 2024

Die Daten der Fixpunkte, Grenzpunkte und Einzelpunkte sind nach den gültigen Genauigkeits- und Zuverlässigkeitsanforderungen der amtlichen Vermessung bestimmt. Die Bodenbedeckung, Gebäude und Einzelobjekte dienen lediglich der Orientierung. Ihre Lage beruht auf einfachen Messungen ohne Kontrolle, weshalb für deren Richtigkeit keine Gewähr durch den Geometer besteht.



Waldabstandslinie Skisprunganlage Ergänzungsplan Nr. 19 1:500

Von der Gemeindeversammlung festgesetzt am

Namens der Gemeindeversammlung

Ernst Kocher
Gemeindepräsident

Alexander Dietrich-Mirkovic
Gemeindeschreiber

Von der Baudirektion genehmigt am

Für die Baudirektion:

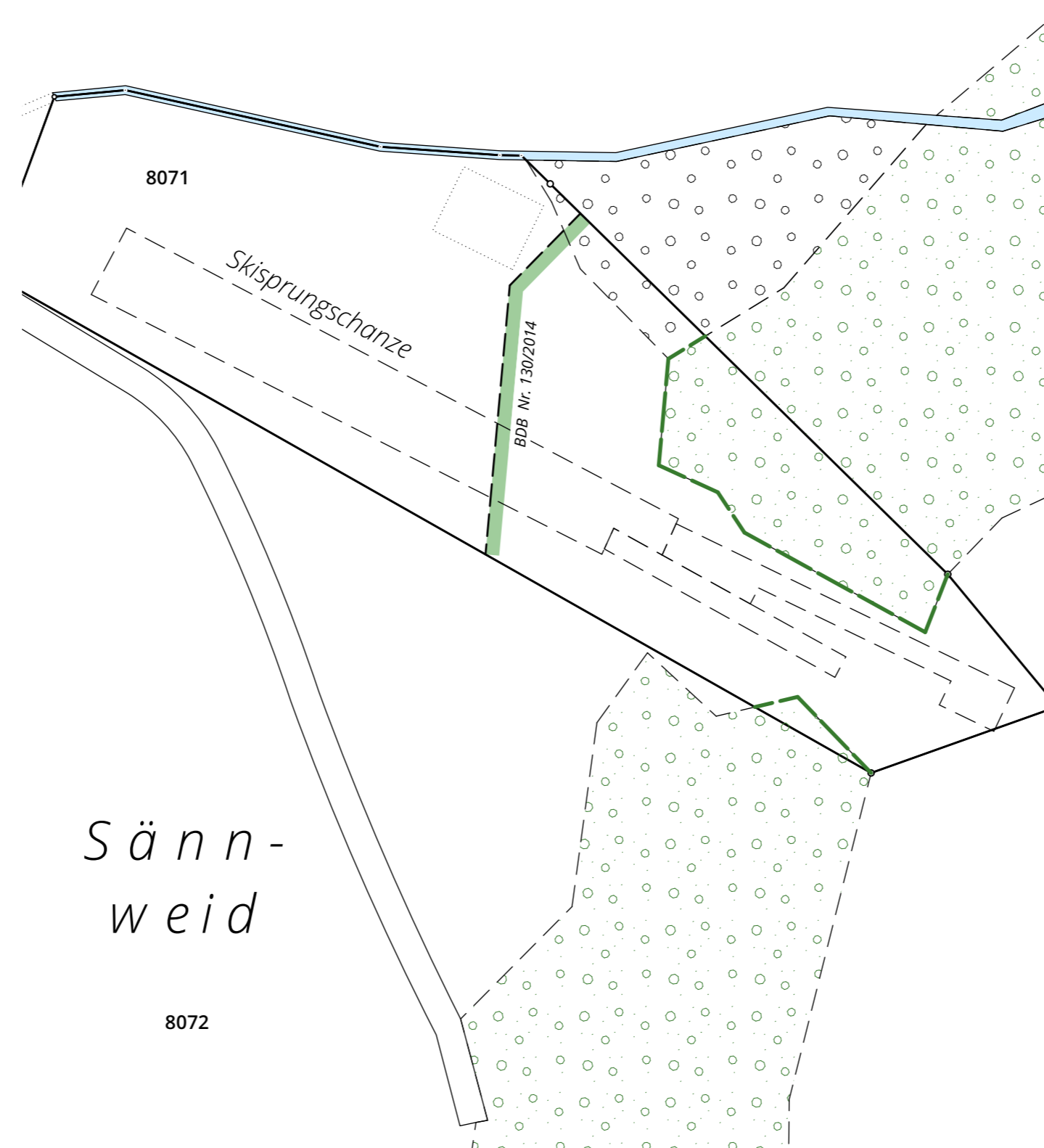
BDV-Nr.

**SUTER
VON KÄNEL
WILD**

Planer und Architekten AG

Förllibuckstrasse 30, 8005 Zürich
+41 44 315 13 90, www.skw.ch

31045 - 19.11.2025



Festlegungen

BDB Nr. rechtskräftige Waldabstandslinie

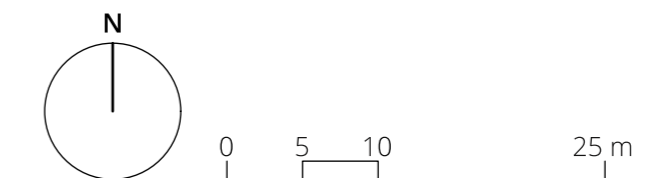
Informationsinhalte

rechtskräftige Waldgrenze
gemäss Art. 13 Waldgesetz

Wald

übrige bestockte Fläche

Gewässer



Bearbeitung: Salome Metzger
Das Druckdatum entspricht dem Erstellungsdatum.

Grundlagedaten

Amtliche Vermessung: GIS Kanton Zürich vom 9. Juli 2024

ÖREB (Abstandslinien, Bauzone): ARE, GIS Kanton Zürich vom 9. Juli 2024

Die Daten der Fixpunkte, Grenzpunkte und Einzelpunkte sind nach den gültigen Genauigkeits- und Zuverlässigkeitsanforderungen der amtlichen Vermessung bestimmt. Die Bodenbedeckung, Gebäude und Einzelobjekte dienen lediglich der Orientierung. Ihre Lage beruht auf einfachen Messungen ohne Kontrolle, weshalb für deren Richtigkeit keine Gewähr durch den Geometer besteht.

Waldabstandslinien Raad

Ergänzungsplan Nr. 20

1:500

Von der Gemeindeversammlung festgesetzt am

Namens der Gemeindeversammlung

Ernst Kocher
Gemeindepräsident

Alexander Dietrich-Mirkovic
Gemeindeschreiber

Von der Baudirektion genehmigt am

Für die Baudirektion:

BDV-Nr.

**SUTER
VON KÄNEL
WILD**

Planer und Architekten AG
Förrlibuckstrasse 30, 8005 Zürich
+41 44 315 13 90, www.skw.ch

31045 - 19.11.2025



Festlegungen

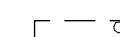
 BDB Nr. rechtskräftige Waldabstandslinie

Informationsinhalte

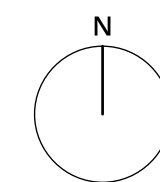
 rechtskräftige Waldgrenze
gemäss Art. 13 Waldgesetz

 Bauzone

 Wald

 übrige bestockte Fläche

 Gewässer



0 5 10 25 m

Bearbeitung: Salome Metzger
Das Druckdatum entspricht dem Erstellungsdatum.

Grundlagedaten
Amtliche Vermessung: GIS Kanton Zürich vom 9. Juli 2024
ÖREB (Abstandslinien, Bauzone): ARE, GIS Kanton Zürich vom 9. Juli 2024

Die Daten der Fixpunkte, Grenzpunkte und Einzelpunkte sind nach den gültigen Genauigkeits- und Zuverlässigkeitsanforderungen der amtlichen Vermessung bestimmt. Die Bodenbedeckung, Gebäude und Einzelobjekte dienen lediglich der Orientierung. Ihre Lage beruht auf einfachen Messungen ohne Kontrolle, weshalb für deren Richtigkeit keine Gewähr durch den Geometer besteht.

Waldabstandslinie Hübli

Ergänzungsplan Nr. 21

1:500

Von der Gemeindeversammlung festgesetzt am

Namens der Gemeindeversammlung

Ernst Kocher
Gemeindepräsident

Alexander Dietrich-Mirkovic
Gemeindeschreiber

Von der Baudirektion genehmigt am

Für die Baudirektion:

BDV-Nr.

**SUTER
VON KÄNEL
WILD**


Planer und Architekten AG

Förrlibuckstrasse 30, 8005 Zürich
+41 44 315 13 90, www.skw.ch


31045 - 19.11.2025



Festlegungen

 *BDB Nr.* rechtskräftige Waldabstandslinie

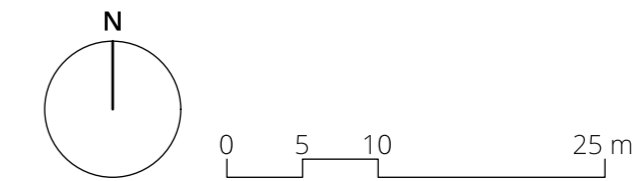
Informationsinhalte

 rechtskräftige Waldgrenze gemäss Art. 13 Waldgesetz

 Bauzone

 Wald

 übrige bestockte Fläche



Bearbeitung: Salome Metzger
Das Druckdatum entspricht dem Erstellungsdatum.

Grundlagedaten
Amtliche Vermessung: GIS Kanton Zürich vom 9. Juli 2024
ÖREB (Abstandslinien, Bauzone): ARE, GIS Kanton Zürich vom 9. Juli 2024

Die Daten der Fixpunkte, Grenzpunkte und Einzelpunkte sind nach den gültigen Genauigkeits- und Zuverlässigkeitsanforderungen der amtlichen Vermessung bestimmt. Die Bodenbedeckung, Gebäude und Einzelobjekte dienen lediglich der Orientierung. Ihre Lage beruht auf einfachen Messungen ohne Kontrolle, weshalb für deren Richtigkeit keine Gewähr durch den Geometer besteht.

Waldabstandslinie Unterhueb

Ergänzungsplan Nr. 22

1:500

Von der Gemeindeversammlung festgesetzt am

Namens der Gemeindeversammlung

Ernst Kocher
Gemeindepräsident

Alexander Dietrich-Mirkovic
Gemeindeschreiber

Von der Baudirektion genehmigt am

Für die Baudirektion:

BDV-Nr.

**SUTER
VON KÄNEL
WILD**

Planer und Architekten AG

Förllibuckstrasse 30, 8005 Zürich
+41 44 315 13 90, www.skw.ch

31045 - 19.11.2025



Festlegungen

BDB Nr. rechtskräftige Waldabstandslinie

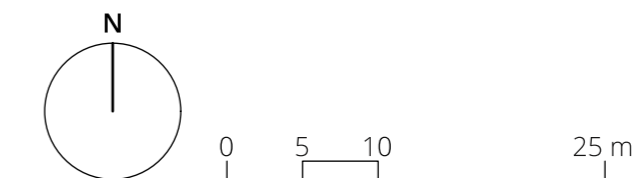
Informationsinhalte

rechtskräftige Waldgrenze
gemäss Art. 13 Waldgesetz

Bauzone

Wald

Gewässer



Bearbeitung: Salome Metzger
Das Druckdatum entspricht dem Erstellungsdatum.

Grundlagedaten
Amtliche Vermessung: GIS Kanton Zürich vom 9. Juli 2024
ÖREB (Abstandslinien, Bauzone): ARE, GIS Kanton Zürich vom 9. Juli 2024

Die Daten der Fixpunkte, Grenzpunkte und Einzelpunkte sind nach den gültigen Genauigkeits- und Zuverlässigkeitsanforderungen der amtlichen Vermessung bestimmt. Die Bodenbedeckung, Gebäude und Einzelobjekte dienen lediglich der Orientierung. Ihre Lage beruht auf einfachen Messungen ohne Kontrolle, weshalb für deren Richtigkeit keine Gewähr durch den Geometer besteht.