



Wald ZH
Kanton Zürich

Quartiererhaltungszonenplan Felsenkellerstrasse

1:500

Von der Gemeindeversammlung festgesetzt am

Namens der Gemeindeversammlung

Ernst Kocher
Gemeindepräsident

Alexander Dietrich-Mirkovic
Gemeindeschreiber

Von der Baudirektion genehmigt am

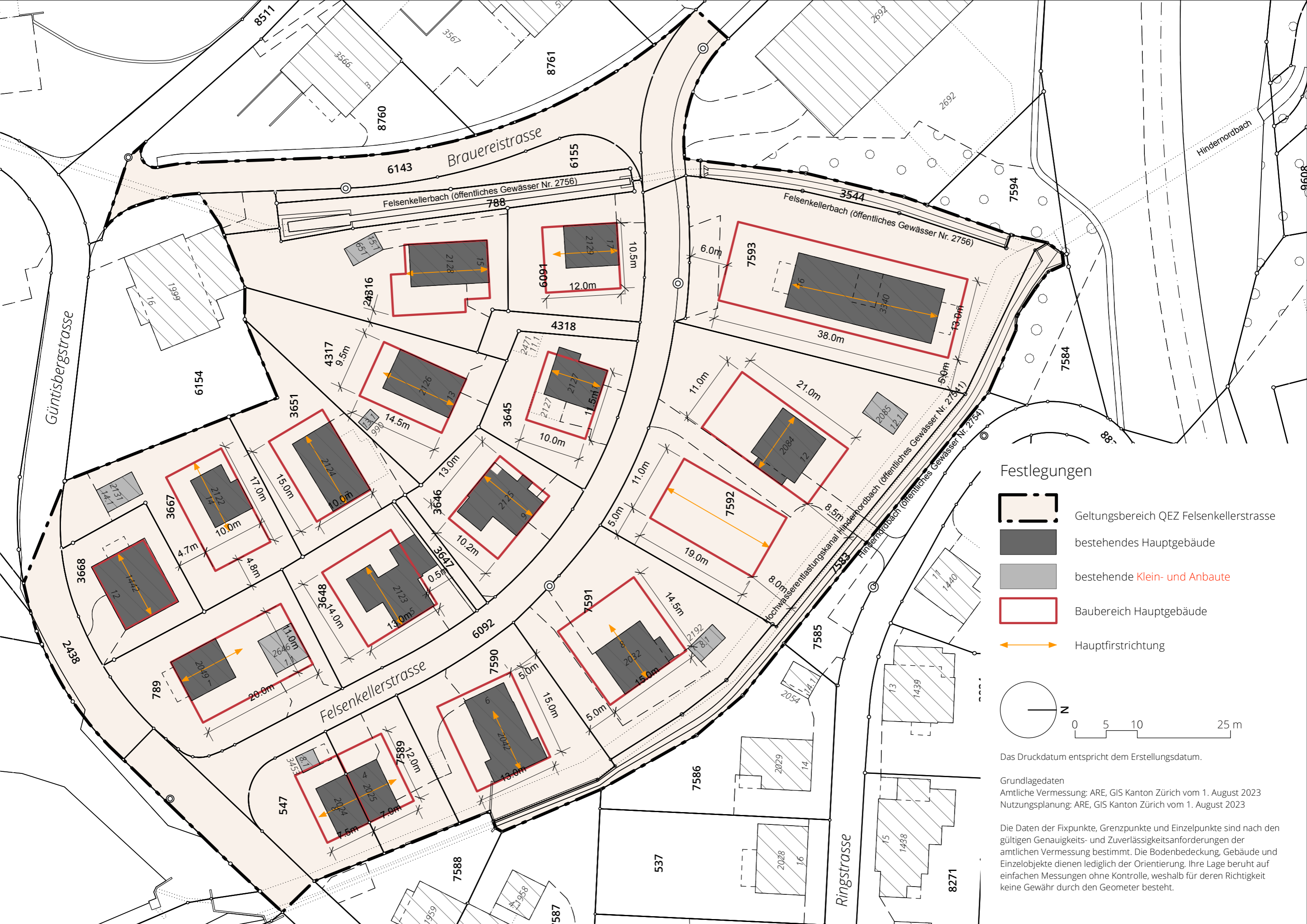
Für die Baudirektion:

BDV-Nr.






**SUTER
VON KÄNEL
WILD**

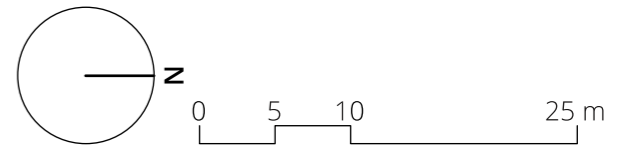
Planer und Architekten AG

Förllibuckstrasse 30, 8005 Zürich
+41 44 315 13 90, www.skw.ch



Festlegungen

-  Geltungsbereich QEZ Felsenkellerstrasse
-  bestehendes Hauptgebäude
-  bestehende Klein- und Anbaute
-  Baubereich Hauptgebäude
-  Hauptfirstrichtung



Das Druckdatum entspricht dem Erstellungsdatum.

Grundlagedaten
 Amtliche Vermessung: ARE, GIS Kanton Zürich vom 1. August 2023
 Nutzungsplanung: ARE, GIS Kanton Zürich vom 1. August 2023

Die Daten der Fixpunkte, Grenzpunkte und Einzelpunkte sind nach den gültigen Genauigkeits- und Zuverlässigkeitsanforderungen der amtlichen Vermessung bestimmt. Die Bodenbedeckung, Gebäude und Einzelobjekte dienen lediglich der Orientierung. Ihre Lage beruht auf einfachen Messungen ohne Kontrolle, weshalb für deren Richtigkeit keine Gewähr durch den Geometer besteht.