



Wald ZH
Kanton Zürich

Kernzonenplan Heferen

1:1000

Von der Gemeindeversammlung festgesetzt am

Namens der Gemeindeversammlung

Ernst Kocher
Gemeindepräsident

Alexander Dietrich-Mirkovic
Gemeindeschreiber

Von der Baudirektion genehmigt am

Für die Baudirektion:



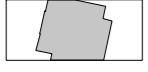


BDV-Nr.

**SUTER
VON KÄNEL
WILD**

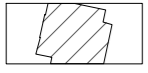
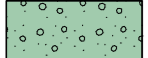
Planer und Architekten AG

Förrlibuckstrasse 30, 8005 Zürich
+41 44 315 13 90, www.skw.ch

Festlegungen

-  Abgrenzung Kernzone I
-  Blau bezeichnete Bauten
-  übrige Bauten
-  Platz- und Strassenräume
-  Brunnen und Elemente

Informationsinhalte

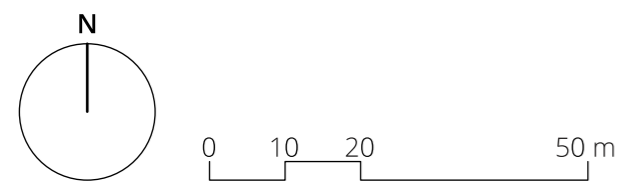
-  weitere bestehende Gebäude ausserhalb Kernzone
-  Wald

(Art. 27 Abs. 1)

(Art. 27 Abs. 2)

(Art. 28 Abs. 4)

(Art. 28 Abs. 2)



Das Druckdatum entspricht dem Erstellungsdatum.

Grundlagedaten
 Amtliche Vermessung: ARE, GIS Kanton Zürich vom 1. August 2023
 Nutzungsplanung: ARE, GIS Kanton Zürich vom 1. August 2023

Die Daten der Fixpunkte, Grenzpunkte und Einzelpunkte sind nach den gültigen Genauigkeits- und Zuverlässigkeitsanforderungen der amtlichen Vermessung bestimmt. Die Bodenbedeckung, Gebäude und Einzelobjekte dienen lediglich der Orientierung. Ihre Lage beruht auf einfachen Messungen ohne Kontrolle, weshalb für deren Richtigkeit keine Gewähr durch den Geometer besteht.

